






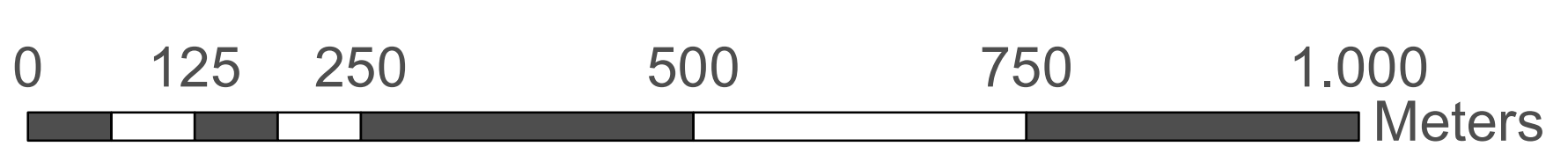
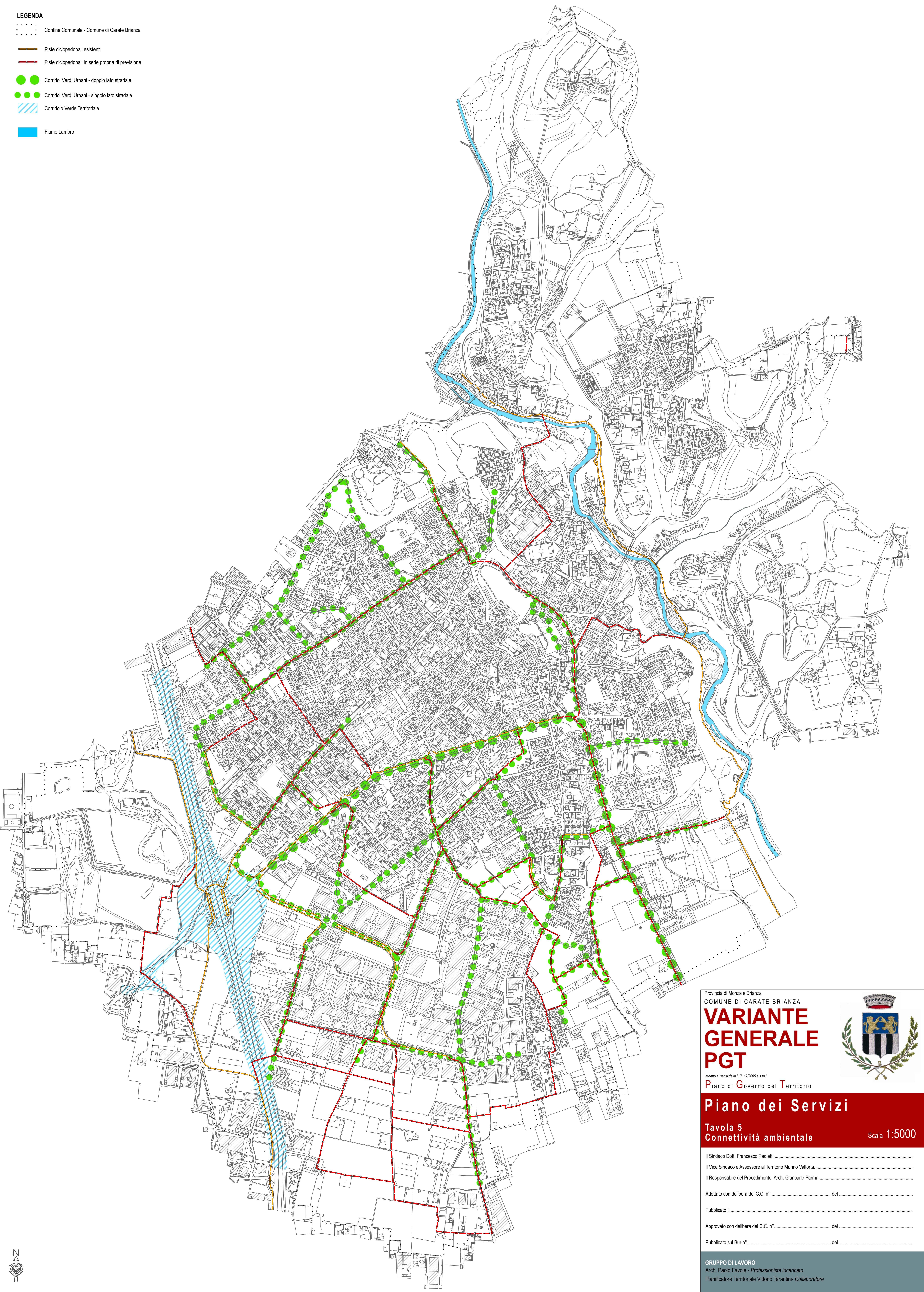


LEGENDA

-  Confine Comunale - Comune di Carate Brianza
-  Piste ciclopedonali esistenti
-  Piste ciclopedonali in sede propria di previsione
-  Corridoi Verdi Urbani - doppio lato stradale
-  Corridoi Verdi Urbani - singolo lato stradale
-  Corridoio Verde Territoriale
-  Fiume Lambro



Provincia di Monza e Brianza
COMUNE DI CARATE BRIANZA
VARIANTE GENERALE PGT
redatto ai sensi della L.R. 12/2005 e s.m.i.
 Piano di Governo del Territorio
Piano dei Servizi
Tavola 5
Connettività ambientale Scala 1:5000

Il Sindaco Dott. Francesco Paoletti.....
 Il Vice Sindaco e Assessore al Territorio Marino Valtorta.....
 Il Responsabile del Procedimento Arch. Giancarlo Parma.....

Adottato con delibera del C.C. n°..... del

Pubblicato il

Approvato con delibera del C.C. n°..... del

Pubblicato sul Bur n°..... del

GRUPPO DI LAVORO
 Arch. Paolo Favole - *Professionista incaricato*
 Pianificatore Territoriale Vittorio Tarantini- *Collaboratore*

