

Comune di Carate Brianza

Provincia di Monza e Brianza



VARIANTE GENERALE PGT Piano dei Servizi SCHEDE SERVIZI ESISTENTI

PdS – Volume II°

SINDACO

Dott. Francesco Paoletti

VICE SINDACO e ASSESSORE AL TERRITORIO

Marino Valtorta

RESPONSABILE DI PROCEDIMENTO

Arch. Giancarlo Parma

PROFESSIONISTA INCARICATO

Arch. Paolo Favole



Collaboratori


Pianificatore Territoriale Vittorio Tarantini




Adottato con Del. C.C.

Approvato con Del. C.C.


Categoria	Istruzione	Servizio	Scuola dell'Infanzia (compreso micronido)
Identificativo	01	Denominazione	Maria Montessori (Il Piccolo Nido)
Localizzazione	Via Rosa Agazzi		
Estratto aerofotogrammetrico		Stralcio ortofoto	
			
Slp esistente	2.034 mq	ST esistente	7.272 mq
Stato di conservazione dell'immobile	Buono	Numero Iscritti	4 classi - 115 alunni (2015/2016)
Presenza di parcheggi pert. di uso esclusivo	NO	Presenza di parcheggi pubblici dedicati	NO
Presenza di spazi speciali	Attrezzature sportive/palestra	SI	
	Refettorio/mensa	SI	
	Aule per attività integrative/laboratori	SI	
	Spazi ricreativi	SI	
	Presenza di alloggio di abitazione	NO	
	Spazi aperti pertinenziali	SI	
Proprietà immobiliare	Comunale	Gestione del Servizio a cura di	Comunale
Foto			
			

Categoria	Istruzione	Servizio	Scuola dell'Infanzia
Identificativo	02	Denominazione	Scuola dell'Infanzia Comunale - Via Sciesa
Localizzazione	Via Sciesa		
Estratto aerofotogrammetrico		Stralcio ortofoto	
			
Slp esistente	971 mq	ST esistente	3.524 mq
Stato di conservazione dell'immobile	Buono	Numero Iscritti	4 Classi - 112 alunni (2015/2016)
Presenza di parcheggi pert. di uso esclusivo	NO	Presenza di parcheggi pubblici dedicati	NO
Presenza di spazi speciali	Attrezzature sportive/palestra	SI	
	Refettorio/mensa	SI	
	Aule per attività integrative/laboratori	SI	
	Spazi ricreativi	SI	
	Presenza di alloggio di abitazione	NO	
	Spazi aperti pertinenziali	SI	
Proprietà immobiliare	Comunale	Gestione del Servizio a cura di	Comunale
Foto		Foto	
			

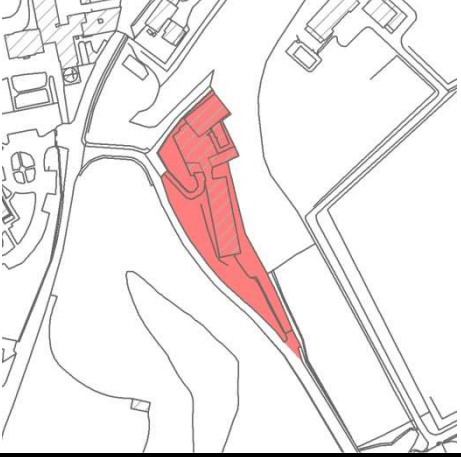


Categoria	Istruzione	Servizio	Scuola dell'Infanzia
Identificativo	03	Denominazione	Santa Maria
Localizzazione	Via Sant'Ambrogio		
Estratto aerofotogrammetrico		Stralcio ortofoto	
			
Slp esistente	1.347 mq	ST esistente	3.867 mq
Stato di conservazione dell'immobile	Buono	Numero Iscritti	5 Classi - 137 alunni (2015/2016)
Presenza di parcheggi pert. di uso esclusivo	NO	Presenza di parcheggi pubblici dedicati	NO
Presenza di spazi speciali	Attrezzature sportive/palestra	SI	
	Refettorio/mensa	SI	
	Aule per attività integrative/laboratori	SI	
	Spazi ricreativi	SI	
	Presenza di alloggio di abitazione	NO	
	Spazi aperti pertinenziali	SI	
Proprietà immobiliare	Comunale	Gestione del Servizio a cura di	Privata
Foto			
			

Categoria	Istruzione	Servizio	Scuola dell'Infanzia
Identificativo	04	Denominazione	Don Luigi Primo Colombo
Localizzazione	Via Pascoli - Fraz. Agliate		
Estratto aerofotogrammetrico		Stralcio ortofoto	
			
Slp esistente	468 mq	ST esistente	1.475 mq
Stato di conservazione dell'immobile	Sufficiente	Numero Iscritti	2 Classi - 56 alunni (2015/2016)
Presenza di parcheggi pert. di uso esclusivo	NO	Presenza di parcheggi pubblici dedicati	NO
Presenza di spazi speciali	Attrezzature sportive/palestra	NO	
	Refettorio/mensa	SI	
	Aule per attività integrative/laboratori	SI	
	Spazi ricreativi	SI	
	Presenza di alloggio di abitazione	NO	
	Spazi aperti pertinenziali	SI	
Proprietà immobiliare	Comunale	Gestione del Servizio a cura di	Privata
Foto			
			

Categoria	Istruzione	Servizio	Scuola dell'Infanzia
Identificativo	05	Denominazione	Marchesa Ida Stanga Busca
Localizzazione	Via Parini - Fraz. Costa Lambro		
Estratto aerofotogrammetrico		Stralcio ortofoto	
			
Slp esistente	646 mq	ST esistente	2.856 mq
Stato di conservazione dell'immobile	Buono	Numero Iscritti	2 Classi - 43 alunni (2015/2016)
Presenza di parcheggi pert. di uso esclusivo	NO	Presenza di parcheggi pubblici dedicati	NO
Presenza di spazi speciali	Attrezzature sportive/palestra	SI	
	Refettorio/mensa	SI	
	Aule per attività integrative/laboratori	SI	
	Spazi ricreativi	SI	
	Presenza di alloggio di abitazione	NO	
	Spazi aperti pertinenziali	SI	
Proprietà immobiliare	Privata	Gestione del Servizio a cura di	Privata
Foto			
			

Categoria	Istruzione	Servizio	Scuola Primaria
Identificativo	06	Denominazione	G.D. Romagnosi
Localizzazione	Via Mazzini		
Estratto aerofotogrammetrico		Stralcio ortofoto	
			
Slp esistente	4.286 mq	ST esistente	12.194 mq
Stato di conservazione dell'immobile	Buono	Numero Iscritti	14 Classi - 301 alunni (2015/2016)
Presenza di parcheggi pert. di uso esclusivo	SI (ma insufficienti)	Presenza di parcheggi pubblici dedicati	SI (ma insufficienti)
Presenza di spazi speciali	Attrezzature sportive/palestra	SI	
	Refettorio/mensa	SI	
	Aule per attività integrative/laboratori	SI	
	Spazi ricreativi	SI	
	Presenza di alloggio di abitazione	NO	
	Spazi aperti pertinenziali	SI	
Proprietà immobiliare	Comunale	Gestione del Servizio a cura di	Comunale
Foto			
			

Categoria	Istruzione	Servizio	Scuola Primaria
Identificativo	07	Denominazione	Mario Lodi
Localizzazione	Via Moscatelli		
Estratto aerofotogrammetrico		Stralcio ortofoto	
			
Slp esistente	3.156,56 mq	ST esistente	8.956 mq
Stato di conservazione dell'immobile	Immobile di recente costruzione	Numero Iscritti	14 Classi - 311 alunni (2015/2016)
Presenza di parcheggi pert. di uso esclusivo	NO	Presenza di parcheggi pubblici dedicati	SI (ma insufficienti)
Presenza di spazi speciali	Attrezzature sportive/palestra	SI	
	Refettorio/mensa	SI	
	Aule per attività integrative/laboratori	SI	
	Spazi ricreativi	SI	
	Presenza di alloggio di abitazione	NO	
	Spazi aperti pertinenziali	SI	
Proprietà immobiliare	Comunale	Gestione del Servizio a cura di	Comunale
Foto			
			

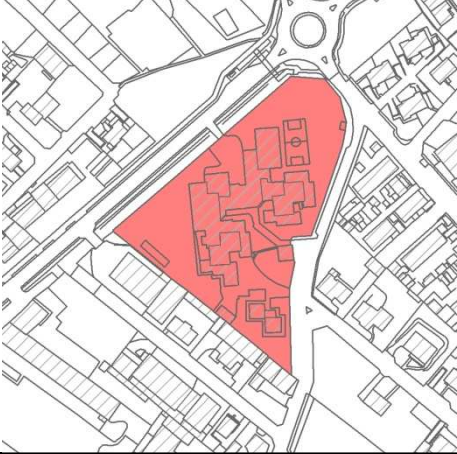


Categoria	Istruzione	Servizio	Scuola Primaria
Identificativo	08	Denominazione	I. Taverna Borromeo
Localizzazione	Via Montello - Fraz. Costa Lambro		
Estratto aerofotogrammetrico		Stralcio ortofoto	
			
Slp esistente	1.964 mq	ST esistente	4.856 mq
Stato di conservazione dell'immobile	Sufficiente	Numero Iscritti	5 Classi - 101 alunni (2015/2016)
Presenza di parcheggi pert. di uso esclusivo	NO	Presenza di parcheggi pubblici dedicati	SI (ma insufficienti)
Presenza di spazi speciali	Attrezzature sportive/palestra		SI
	Refettorio/mensa		SI
	Aule per attività integrative/laboratori		SI
	Spazi ricreativi		SI
	Presenza di alloggio di abitazione		NO
Spazi aperti pertinenziali		SI	
Proprietà immobiliare	Comunale	Gestione del Servizio a cura di	Comunale
Foto			
			

Categoria	Istruzione	Servizio	Scuola Primaria - Scuola Professionale
Identificativo	09	Denominazione	Primaria: Vescovi Valtorta e Colombo; Professionale: ECFoP
Localizzazione	Via Manzoni / Via Sant'Ambrogio		
Estratto aerofotogrammetrico		Stralcio ortofoto	
			
Slp esistente	2.582 mq	ST esistente	4.569 mq
Stato di conservazione dell'immobile	Buono	Numero Iscritti	Primaria: 11 Classi - 207 alunni; ECFoP: 8 Classi - 194 alunni;
Presenza di parcheggi pert. di uso esclusivo	NO	Presenza di parcheggi pubblici dedicati	NO
Presenza di spazi speciali	Attrezzature sportive/palestra		SI
	Refettorio/mensa		SI
	Aule per attività integrative/laboratori		SI
	Spazi ricreativi		SI
	Presenza di alloggio di abitazione		NO
Spazi aperti pertinenziali		SI	
Proprietà immobiliare	Privata	Gestione del Servizio a cura di	Privata
Foto		Foto	
			


Categoria	Istruzione	Servizio	Scuola Secondaria 1° grado
Identificativo	10	Denominazione	Dante Alighieri
Localizzazione	Via General Cantore		
Estratto aerofotogrammetrico		Stralcio ortofoto	
			
Slp esistente	5.436 mq	ST esistente	4.265 mq
Stato di conservazione dell'immobile	Buono	Numero Iscritti	18 Classi - 398 alunni (2015/2016)
Presenza di parcheggi pert. di uso esclusivo	NO	Presenza di parcheggi pubblici dedicati	NO
Presenza di spazi speciali	Attrezzature sportive/palestra	SI	
	Refettorio/mensa	NO	
	Aule per attività integrative/laboratori	SI	
	Spazi ricreativi	SI	
	Presenza di alloggio di abitazione	NO	
	Spazi aperti pertinenziali	SI	
Proprietà immobiliare	Comunale	Gestione del Servizio a cura di	Comunale
Foto			
			

Categoria	Istruzione	Servizio	Scuola Secondaria di 1° grado
Identificativo	11	Denominazione	Vescovi Valtorta e Colombo
Localizzazione	Via A. Colombo		
Estratto aerofotogrammetrico		Stralcio ortofoto	
			
Slp esistente	771 mq	ST esistente	1.483 mq
Stato di conservazione dell'immobile	Buono	Numero Iscritti	7 Classi - 170 alunni (2015/2016)
Presenza di parcheggi pert. di uso esclusivo	NO	Presenza di parcheggi pubblici dedicati	NO
Presenza di spazi speciali	<i>Attrezzature sportive/palestra</i>	SI	
	<i>Refettorio/mensa</i>	SI	
	<i>Aule per attività integrative/laboratori</i>	SI	
	<i>Spazi ricreativi</i>	SI	
	<i>Presenza di alloggio di abitazione</i>	NO	
	<i>Spazi aperti pertinenziali</i>	SI	
Proprietà immobiliare	Privata	Gestione del Servizio a cura di	Privata
Foto			
			

Categoria	Istruzione	Servizio	Scuola Secondaria 2° grado
Identificativo	12	Denominazione	Leonardo da Vinci
Localizzazione	Via De Gasperi		
Estratto aerofotogrammetrico		Stralcio ortofoto	
			
Slp esistente	11.300 mq	ST esistente	10.832 mq
Stato di conservazione dell'immobile	Buono	Numero Iscritti	38 Classi - 855 alunni (2015/2016)
Presenza di parcheggi pert. di uso esclusivo	NO	Presenza di parcheggi pubblici dedicati	NO
Presenza di spazi speciali	Attrezzature sportive/palestra	SI	
	Refettorio/mensa	-	
	Aule per attività integrative/laboratori	SI	
	Spazi ricreativi	SI	
	Presenza di alloggio di abitazione	NO	
	Spazi aperti pertinenziali	SI	
Proprietà immobiliare	Provinciale	Gestione del Servizio a cura di	Provinciale
Foto		Foto	
			

Categoria	Istruzione	Servizio	Scuola Secondaria 2° grado (rif. parte
Identificativo	13	Denominazione	Ex Scuola Elementare (rif. parte utilizzata Don Carlo Gnocchi)
Localizzazione	Via dei Gaggioli		
Estratto aerofotogrammetrico		Stralcio ortofoto	
			
Slp esistente	2.875 mq (compresa parte inutilizzata)	ST esistente	12.560 mq
Stato di conservazione dell'immobile	Sufficiente	Numero Iscritti	25 Classi - 529 alunni (2015/2016) (comprensivi della sede alberghiera distaccata Id 14)
Presenza di parcheggi pert. di uso esclusivo	SI	Presenza di parcheggi pubblici dedicati	SI
Presenza di spazi speciali	Attrezzature sportive/palestra	SI	
	Refettorio/mensa	-	
	Aule per attività integrative/laboratori	SI	
	Spazi ricreativi	SI	
	Presenza di alloggio di abitazione	NO	
	Spazi aperti pertinenziali	SI	
Proprietà immobiliare	Comunale	Gestione del Servizio a cura di	Privata (rif. parte utilizzata)
Foto			
			




Categoria	Istruzione	Servizio	Scuola Secondaria 2° grado
Identificativo	14	Denominazione	Istituto Alberghiero Don Carlo Gnocchi
Localizzazione	Piazza Risorgimento		
Estratto aerofotogrammetrico		Stralcio ortofoto	
			
Slp esistente	1.370 mq	ST esistente	759 mq
Stato di conservazione dell'immobile	Di recente ristrutturazione	Numero Iscritti	8 classi - 101 alunni (2015/2016) (già compresi in Id 13)
Presenza di parcheggi pert. di uso esclusivo	NO	Presenza di parcheggi pubblici dedicati	nelle adiacenze Si ma insufficienti
Presenza di spazi speciali	Attrezzature sportive/palestra	NO	
	Refettorio/mensa	-	
	Aule per attività integrative/laboratori	SI	
	Spazi ricreativi	NO	
	Presenza di alloggio di abitazione	NO	
	Spazi aperti pertinenziali	NO	
Proprietà immobiliare	Privata	Gestione del Servizio a cura di	Privata
Foto			
			

Categoria	Istruzione	Servizio	Scuola Secondaria 2° grado
Identificativo	15	Denominazione	In Presa
Localizzazione	Piazza Risorgimento		
Estratto aerofotogrammetrico		Stralcio ortofoto	
			
Slp esistente	1.840 mq	ST esistente	2.012 mq
Stato di conservazione dell'immobile	Buono	Numero Iscritti	16 Classi - 356 alunni (2015/2016)
Presenza di parcheggi pert. di uso esclusivo	NO	Presenza di parcheggi pubblici dedicati	nelle adiacenze Si ma insufficienti
Presenza di spazi speciali	Attrezzature sportive/palestra	NO	
	Refettorio/mensa	-	
	Aule per attività integrative/laboratori	SI	
	Spazi ricreativi	NO	
	Presenza di alloggio di abitazione	NO	
	Spazi aperti pertinenziali	NO	
Proprietà immobiliare	Privata	Gestione del Servizio a cura di	Privata
Foto			
			

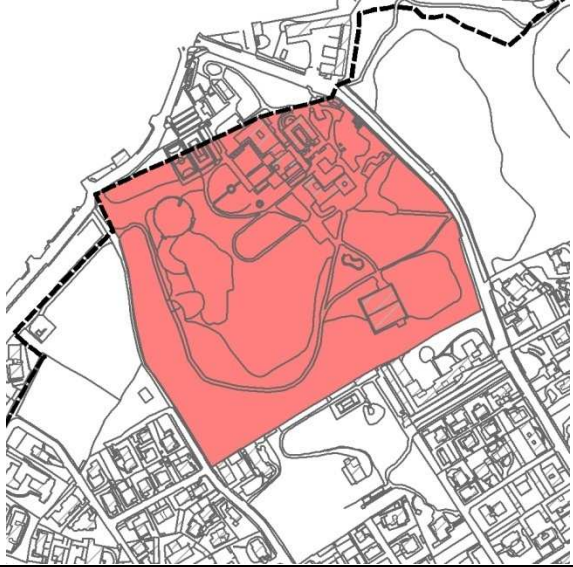

Categoria	Cultura e	Servizio	Teatro - Cinema
Identificativo	01	Denominazione	Agorà
Localizzazione	Via A. Colombo		
Estratto aerofotogrammetrico		Stralcio ortofoto	
			
SF/ST	1.229 mq		
Presenza di parcheggi pert. di uso esclusivo	No		
Presenza di parcheggi nelle vicinanze	Si (ma insufficienti)		
Presenza di spazi speciali	No		
Stato di conservazione dell'immobile	Buono		
Proprietà immobiliare	Privata	Gestione del servizio a cura di	Privata
Foto			
			




Categoria	Cultura e	Servizio	Villa Cusani
Identificativo	02	Denominazione	Villa Cusani
Localizzazione	Via Bernardo Caprotti		
Estratto aerofotogrammetrico		Stralcio ortofoto	
			
SF/ST	946 mq		
Presenza di parcheggi pert. di uso esclusivo	Si		
Presenza di parcheggi nelle vicinanze	Si		
Presenza di spazi speciali	Si: Biblioteca, Parco Pubblico, Museo Vigili del Fuoco all'interno del parco adiacente		
Stato di conservazione dell'immobile	Buono		
Proprietà immobiliare	Comunale	Gestione del servizio a cura di	Comunale
Foto			
			

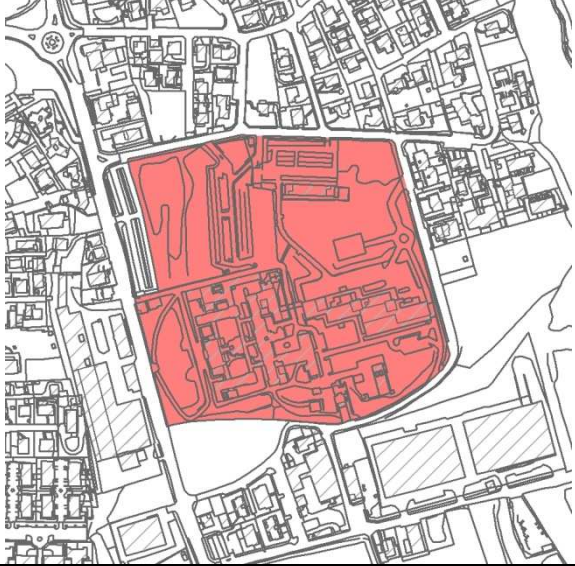


Categoria	Cultura e Spettacolo	Servizio	Sede Associazione Alpini
Identificativo	03	Denominazione	Gruppo Alpini Carate Brianza
Localizzazione	Viale Brianza (Piazzale Teresio Olivelli)		
Estratto aerofotogrammetrico		Stralcio ortofoto	
			
SF/ST	962 mq		
Presenza di parcheggi pert. di uso esclusivo	No		
Presenza di parcheggi nelle vicinanze	Si		
Presenza di spazi speciali	No		
Stato di conservazione dell'immobile	Buono		
Proprietà immobiliare	A.N.A. Gruppo di Carate Brianza	Gestione del servizio a cura di	A.N.A. Gruppo di Carate Brianza
Foto			
			

Categoria	Assistenza e	Servizio	Centro di cura e
Identificativo	01	Denominazione	Associazione "La Nostra Famiglia"
Localizzazione	Via Sant'Ambrogio		
Estratto aerofotogrammetrico		Stralcio ortofoto	
			
SF/ST	1.551 mq		
Presenza di parcheggi pert. di uso esclusivo	Sì		
Presenza di parcheggi nelle vicinanze	Sì (ma insufficienti)		
Presenza di spazi speciali	Sì: situata all'interno di un complesso di edifici adibiti a Servizio Istruzione e Oratorio		
Stato di conservazione dell'immobile	Immobile di recente ristrutturazione		
Proprietà immobiliare	Privata	Gestione del servizio a cura di	Privata
Foto			
			

Categoria	Assistenza e	Servizio	Centro Sociale Anziani
Identificativo	02	Denominazione	Pierino Aliverti
Localizzazione	Via Nazario Sauro		
Estratto aerofotogrammetrico		Stralcio ortofoto	
			
SF/ST	241 mq		
Presenza di parcheggi pert. di uso esclusivo	Si		
Presenza di parcheggi nelle vicinanze	No		
Presenza di spazi speciali	No		
Stato di conservazione dell'immobile	Buono		
Proprietà immobiliare	Comunale	Gestione del servizio a cura di	Associazione Vivere Giovani Insieme
Foto			
			



Categoria	Assistenza e	Servizio	Casa di Riposo
Identificativo	03	Denominazione	Residenza Il Parco
Localizzazione	Viale G. Garibaldi		
Estratto aerofotogrammetrico		Stralcio ortofoto	
			
SF/ST	96.712 mq		
Presenza di parcheggi pert. di uso esclusivo	Si		
Presenza di parcheggi nelle vicinanze	Si (ma insufficienti)		
Presenza di spazi speciali	Si: spazi multidisciplinari, auditorium, cappella per il culto		
Stato di conservazione dell'immobile	Buono		
Proprietà immobiliare	Privata	Gestione del servizio a cura di	Privata
Foto			
			

Categoria	Assistenza e	Servizio	Casa di Riposo
Identificativo	04	Denominazione	Villa La Rovella - Congregazione Suore
Localizzazione	Via Cavour		
Estratto aerofotogrammetrico		Stralcio ortofoto	
			
SF/ST	20.887 mq		
Presenza di parcheggi pert. di uso esclusivo	Si		
Presenza di parcheggi nelle vicinanze	No		
Presenza di spazi speciali	No		
Stato di conservazione dell'immobile	Buono		
Proprietà immobiliare	Privata	Gestione del servizio a cura di	Privata
Foto			
			

Categoria	Assistenza e	Servizio	Ospedale
Identificativo	05	Denominazione	Azienda Ospedaliera Desio - Vimercate - Unità di Carate Brianza
Localizzazione	Via Mosè Bianchi		
Estratto aerofotogrammetrico		Stralcio ortofoto	
			
SF/ST	86.313 mq		
Presenza di parcheggi pert. di uso esclusivo	Si		
Presenza di parcheggi nelle vicinanze	Si		
Presenza di spazi speciali	Si: N° 9 Unità Operative		
Stato di conservazione dell'immobile	Buono		
Proprietà immobiliare	Azienda Sanitaria	Gestione del servizio a cura di	Azienda Sanitaria
Foto			
			

Categoria	Assistenza e	Servizio	Istituto Clinico
Identificativo	06	Denominazione	Clinica Zucchi
Localizzazione	Piazza della Madonnina		
Estratto aerofotogrammetrico		Stralcio ortofoto	
			
SF/ST	22.030 mq		
Presenza di parcheggi pert. di uso esclusivo	Si		
Presenza di parcheggi nelle vicinanze	Si (ma insufficienti)		
Presenza di spazi speciali	Si: Reparti clinici, ufficio farmaceutico, cappella, sede di corsi universitari (Università Bicocca)		
Stato di conservazione dell'immobile	In corso di ristrutturazione		
Proprietà immobiliare	Privata	Gestione del servizio a cura di	Privata
Foto			
			

Categoria	Assistenza e	Servizio	Centro diurno di psichiatria
Identificativo	07	Denominazione	Centro diurno di psichiatria
Localizzazione	Via Donizetti/Via Battisti		
Estratto aerofotogrammetrico		Stralcio ortofoto	
			
SF/ST	1.477 mq		
Presenza di parcheggi pert. di uso esclusivo	Sì		
Presenza di parcheggi nelle vicinanze	Sì (ma insufficienti)		
Presenza di spazi speciali	No		
Stato di conservazione dell'immobile	Buono		
Proprietà immobiliare	Azienda Sanitaria	Gestione del servizio a cura di	Azienda Sanitaria
Foto			
			

Categoria	Assistenza e	Servizio	Centro Polidiagnostico
Identificativo	08	Denominazione	Polidiagnostico Cusani
Localizzazione	Via Don Costante Mattavelli		
Estratto aerofotogrammetrico		Stralcio ortofoto	
			
SF/ST	1.016 mq		
Presenza di parcheggi pert. di uso esclusivo	No		
Presenza di parcheggi nelle vicinanze	Si (ma insufficienti)		
Presenza di spazi speciali	No		
Stato di conservazione dell'immobile	Buono		
Proprietà immobiliare	Polidiagnostico Cusani S.r.l.	Gestione del servizio a cura di	Polidiagnostico Cusani S.r.l.
Foto			
			

Categoria	Assistenza e	Servizio	Ufficio Azienda Sanitaria
Identificativo	09	Denominazione	Ufficio Azienda Sanitaria
Localizzazione	Via Mascherpa		
Estratto aerofotogrammetrico		Stralcio ortofoto	
			
SF/ST	Servizio Puntuale		
Presenza di parcheggi pert. di uso esclusivo	Si		
Presenza di parcheggi nelle vicinanze	Si		
Presenza di spazi speciali	Si: farmacia adiacente		
Stato di conservazione dell'immobile	Buono		
Proprietà immobiliare	Privata	Gestione del servizio a cura di	Azienda Sanitaria
Foto			
			

Categoria	Assistenza e	Servizio	Farmacia
Identificativo	10	Denominazione	Farmacia Merati
Localizzazione	Via Alessandro Volta		
Estratto aerofotogrammetrico		Stralcio ortofoto	
			
SF/ST	Servizio Puntuale		
Presenza di parcheggi pert. di uso esclusivo	No		
Presenza di parcheggi nelle vicinanze	Si (ma insufficienti)		
Presenza di spazi speciali	No		
Stato di conservazione dell'immobile	Buono		
Proprietà immobiliare	Privata	Gestione del servizio a cura di	Privata
Foto			
			

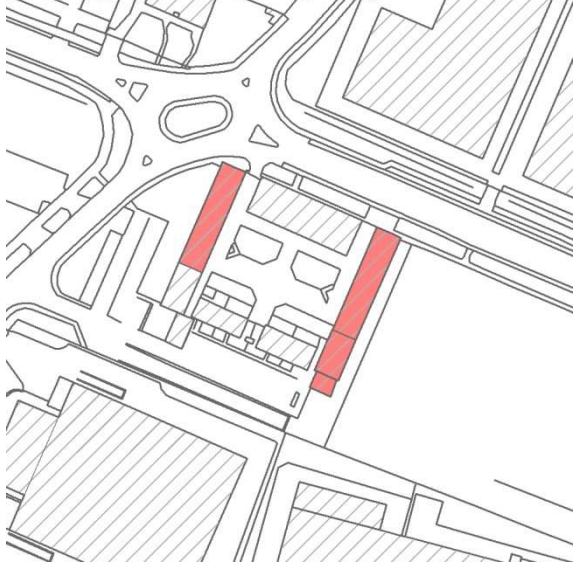


Categoria	Assistenza e	Servizio	Farmacia
Identificativo	11	Denominazione	Farmacia Gatti Di Penati
Localizzazione	Piazza IV Novembre		
Estratto aerofotogrammetrico		Stralcio ortofoto	
			
SF/ST	Servizio Puntuale		
Presenza di parcheggi pert. di uso esclusivo	No		
Presenza di parcheggi nelle vicinanze	No		
Presenza di spazi speciali	No		
Stato di conservazione dell'immobile	Buono		
Proprietà immobiliare	Privata	Gestione del servizio a cura di	Privata
Foto			
			




Categoria	Assistenza e	Servizio	Farmacia
Identificativo	12	Denominazione	Farmacia Varisco
Localizzazione	Via Mascherpa		
Estratto aerofotogrammetrico		Stralcio ortofoto	
			
SF/ST	Servizio Puntuale		
Presenza di parcheggi pert. di uso esclusivo	No		
Presenza di parcheggi nelle vicinanze	Si		
Presenza di spazi speciali	Si: Uffici ASL adiacenti		
Stato di conservazione dell'immobile	Buono		
Proprietà immobiliare	Privata	Gestione del servizio a cura di	Privata
Foto			
			

Categoria	Assistenza e	Servizio	Patronato ACLI
Identificativo	13	Denominazione	Patronato ACLI
Localizzazione	Via Giuseppe Marcora		
Estratto aerofotogrammetrico		Stralcio ortofoto	
			
SF/ST	Servizio Puntuale		
Presenza di parcheggi pert. di uso esclusivo	Sì		
Presenza di parcheggi nelle vicinanze	Sì		
Presenza di spazi speciali	No		
Stato di conservazione dell'immobile	Sufficiente		
Proprietà immobiliare	Privata	Gestione del servizio a cura di	Privata
Foto			
			


Categoria	Assistenza e Sanità	Servizio	Sede Servizi di interesse pubblico
Identificativo	14	Denominazione	Sede Avis, Centro di Solidarietà, Cooperativa
Localizzazione	Via Verdi - Via Felice Rossi		
Estratto aerofotogrammetrico		Stralcio ortofoto	
			
SF/ST	503		
Presenza di parcheggi pert. di uso esclusivo	No		
Presenza di parcheggi nelle vicinanze	Si (ma insufficienti)		
Presenza di spazi speciali	No		
Stato di conservazione dell'immobile	Buono		
Proprietà immobiliare	Comunale	Gestione del servizio a cura di	Comunale
Foto			
			

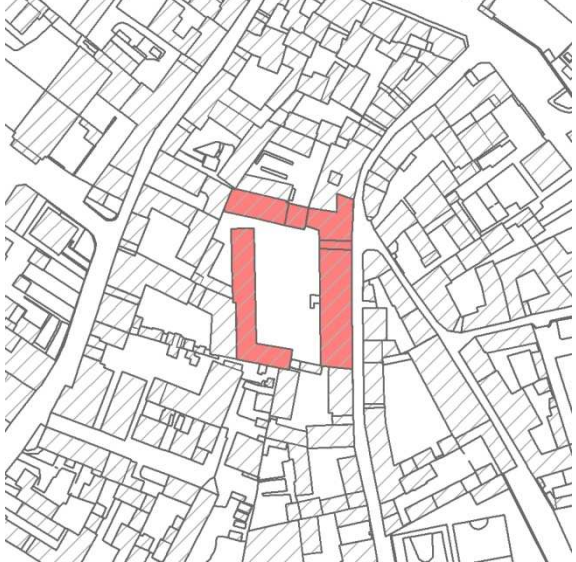


Categoria	Servizi abitativi pubblici/sociali	Servizio	ERP
Identificativo	01	Denominazione	ERP
Localizzazione	Via Foppe 5 e 7		
Estratto aerofotogrammetrico		Stralcio ortofoto	
			
SF/ST	1.269,3 mq di superficie utile - SF pari a 4191 mq (n° 23 alloggi)		
Presenza di parcheggi pert. di uso esclusivo	Si		
Presenza di parcheggi nelle vicinanze	No		
Presenza di spazi speciali	No		
Stato di conservazione dell'immobile	Sufficiente		
Proprietà immobiliare	Comunale	Gestione del servizio a cura di	ALER
Foto			
			

Categoria	Servizi abitativi pubblici/sociali	Servizio	ERP
Identificativo	02	Denominazione	ERP
Localizzazione	Via della Valle 3		
Estratto aerofotogrammetrico		Stralcio ortofoto	
			
SF/ST	1.366 mq di superficie utile - SF pari a 902 mq (n° 23 alloggi)		
Presenza di parcheggi pert. di uso esclusivo	Si		
Presenza di parcheggi nelle vicinanze	Si		
Presenza di spazi speciali	No		
Stato di conservazione dell'immobile	Buono		
Proprietà immobiliare	Comunale	Gestione del servizio a cura di	ALER
Foto			
			

Categoria	Servizi abitativi pubblici/sociali	Servizio	ERP
Identificativo	03	Denominazione	ERP
Localizzazione	Via Borgo San Dazio 16		
Estratto aerofotogrammetrico		Stralcio ortofoto	
			
SF/ST	439,1 mq di superficie utile - SF pari a 413 mq (n°9 alloggi)		
Presenza di parcheggi pert. di uso esclusivo	No		
Presenza di parcheggi nelle vicinanze	Si (ma insufficienti)		
Presenza di spazi speciali	No		
Stato di conservazione dell'immobile	Buono		
Proprietà immobiliare	Comunale	Gestione del servizio a cura di	Comunale
Foto			
			

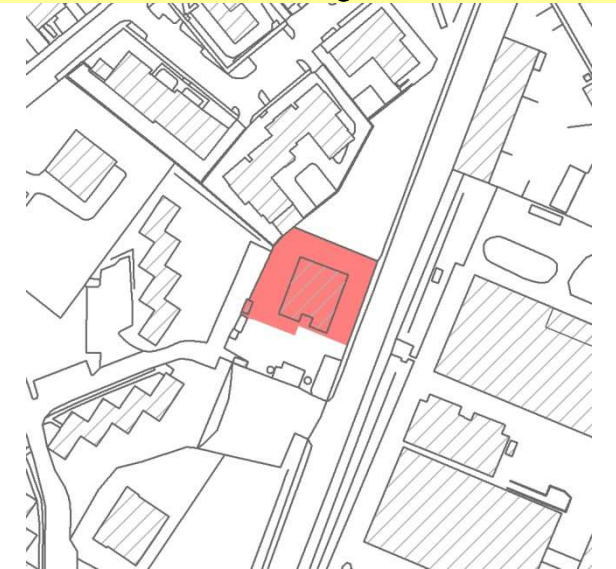

Categoria	Servizi abitativi pubblici/sociali	Servizio	ERP
Identificativo	04	Denominazione	ERP
Localizzazione	Via Pietro Maroncelli 12		
Estratto aerofotogrammetrico		Stralcio ortofoto	
			
SF/ST	154,6 mq di superficie utile - SF non identificabile (n°3 alloggi)		
Presenza di parcheggi pert. di uso esclusivo	No		
Presenza di parcheggi nelle vicinanze	Si (ma insufficienti)		
Presenza di spazi speciali	No		
Stato di conservazione dell'immobile	Sufficiente		
Proprietà immobiliare	Comunale	Gestione del servizio a cura di	Comunale
Foto			
			

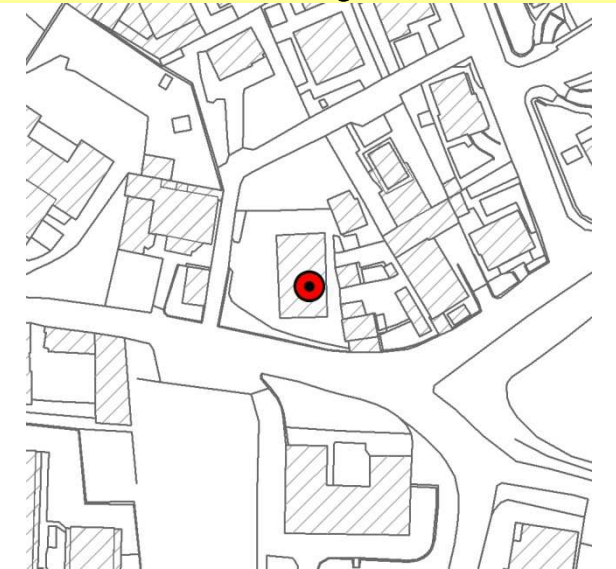


Categoria	Servizi abitativi pubblici/sociali	Servizio	ERP
Identificativo	05	Denominazione	ERP
Localizzazione	Via E. Toti 2-10-16-22		
Estratto aerofotogrammetrico		Stralcio ortofoto	
			
SF/ST	212,92 mq di superficie utile - SF non identificabile (n° 4 alloggi)		
Presenza di parcheggi pert. di uso esclusivo	Sì		
Presenza di parcheggi nelle vicinanze	Sì (ma insufficienti)		
Presenza di spazi speciali	No		
Stato di conservazione dell'immobile	Sufficiente		
Proprietà immobiliare	Comunale	Gestione del servizio a cura di	Comunale
Foto			
			



Categoria	Servizi abitativi pubblici/sociali	Servizio	ERP
Identificativo	06	Denominazione	ERP
Localizzazione	Via Nazario Sauro 26		
Estratto aerofotogrammetrico		Stralcio ortofoto	
			
SF/ST	1.438,71 mq di superficie utile - SF pari a 1.371 mq (n° 22 alloggi)		
Presenza di parcheggi pert. di uso esclusivo	Si (ma insufficienti)		
Presenza di parcheggi nelle vicinanze	No		
Presenza di spazi speciali	Si: Centro Anziani adiacente		
Stato di conservazione dell'immobile	Buono		
Proprietà immobiliare	Comunale	Gestione del servizio a cura di	Comunale
Foto			
			



Categoria	Servizi abitativi pubblici/sociali	Servizio	ERP
Identificativo	07	Denominazione	ERP
Localizzazione	Via Milite Ignoto 11 bis		
Estratto aerofotogrammetrico		Stralcio ortofoto	
			
SF/ST	124,01 mq di superficie utile - SF pari a 206 mq (n° 3 alloggi)		
Presenza di parcheggi pert. di uso esclusivo	Si		
Presenza di parcheggi nelle vicinanze	Si		
Presenza di spazi speciali	No		
Stato di conservazione dell'immobile	Buono		
Proprietà immobiliare	Comunale	Gestione del servizio a cura di	Comunale
Foto			
			




Categoria	Servizi abitativi pubblici/sociali	Servizio	ERP
Identificativo	08	Denominazione	ERP
Localizzazione	Via Milano 3		
Estratto aerofotogrammetrico		Stralcio ortofoto	
			
SF/ST	198 mq di superficie utile - SF non identificabile (n° 3 alloggi)		
Presenza di parcheggi pert. di uso esclusivo	Sì		
Presenza di parcheggi nelle vicinanze	No		
Presenza di spazi speciali	No		
Stato di conservazione dell'immobile	Sufficiente		
Proprietà immobiliare	Comunale	Gestione del servizio a cura di	Comunale
Foto			
			




Categoria	Servizi abitativi pubblici/sociali	Servizio	ERP
Identificativo	09	Denominazione	ERP
Localizzazione	Via Lombardia		
Estratto aerofotogrammetrico		Stralcio ortofoto	
			
SF/ST	842 mq di superficie utile - SF pari a 1.243 mq (n° 15 alloggi)		
Presenza di parcheggi pert. di uso esclusivo	Si		
Presenza di parcheggi nelle vicinanze	Si		
Presenza di spazi speciali	No		
Stato di conservazione dell'immobile	Di recente realizzazione		
Proprietà immobiliare	Comunale	Gestione del servizio a cura di	Comunale
Foto			
			

Categoria	Servizi abitativi pubblici/sociali	Servizio	ERP
Identificativo	10	Denominazione	ERP
Localizzazione	Via Prati 2		
Estratto aerofotogrammetrico		Stralcio ortofoto	
			
SF/ST	60 mq di superficie utile - SF non identificabile (n° 1 alloggio)		
Presenza di parcheggi pert. di uso esclusivo	Sì		
Presenza di parcheggi nelle vicinanze	No		
Presenza di spazi speciali	No		
Stato di conservazione dell'immobile	Sufficiente		
Proprietà immobiliare	Aler	Gestione del servizio a cura di	Aler
Foto			
			

Categoria	Servizi abitativi pubblici/sociali	Servizio	ERP
Identificativo	11	Denominazione	ERP
Localizzazione	Via Sabotino 10-12		
Estratto aerofotogrammetrico		Stralcio ortofoto	
			
SF/ST	1.200 mq di superficie utile - SF pari a 5.146 mq (n° 20 alloggi)		
Presenza di parcheggi pert. di uso esclusivo	Sì		
Presenza di parcheggi nelle vicinanze	No		
Presenza di spazi speciali	No		
Stato di conservazione dell'immobile	Sufficiente		
Proprietà immobiliare	Aler	Gestione del servizio a cura di	Aler
Foto			
			

Categoria	Servizi abitativi pubblici/sociali	Servizio	ERP
Identificativo	12	Denominazione	ERP
Localizzazione	Via Foppe 9		
Estratto aerofotogrammetrico		Stralcio ortofoto	
			
SF/ST	180 mq di superficie utile - SF non identificabile (n° 3 alloggi)		
Presenza di parcheggi pert. di uso esclusivo	Si		
Presenza di parcheggi nelle vicinanze	No		
Presenza di spazi speciali	No		
Stato di conservazione dell'immobile	Sufficiente		
Proprietà immobiliare	Aler	Gestione del servizio a cura di	Aler
Foto			
			

Categoria	Servizi abitativi pubblici/sociali	Servizio	ERP
Identificativo	13	Denominazione	ERP
Localizzazione	Via Solferino		
Estratto aerofotogrammetrico		Stralcio ortofoto	
			
SF/ST	180 mq di superficie utile - SF non identificabile (n° 3 alloggi)		
Presenza di parcheggi pert. di uso esclusivo	Si		
Presenza di parcheggi nelle vicinanze	No		
Presenza di spazi speciali	No		
Stato di conservazione dell'immobile	Sufficiente		
Proprietà immobiliare	Aler	Gestione del servizio a cura di	Aler
Foto			
			

Categoria	Servizi abitativi pubblici/sociali	Servizio	ERP
Identificativo	14	Denominazione	ERP
Localizzazione	Via Usodimare Antoniotto 2		
Estratto aerofotogrammetrico		Stralcio ortofoto	
			
SF/ST	60 mq di superficie utile - SF non identificabile (n° 1 alloggio)		
Presenza di parcheggi pert. di uso esclusivo	Si		
Presenza di parcheggi nelle vicinanze	No		
Presenza di spazi speciali	No		
Stato di conservazione dell'immobile	Sufficiente		
Proprietà immobiliare	Aler	Gestione del servizio a cura di	Aler
Foto			
			

Categoria	Servizi abitativi pubblici/sociali	Servizio	ERP
Identificativo	15	Denominazione	ERP
Localizzazione	Via J.F.Kennedy		
Estratto aerofotogrammetrico		Stralcio ortofoto	
			
SF/ST	3.840 mq di superficie utile - SF pari a 8.257 mq (n° 64 alloggi)		
Presenza di parcheggi pert. di uso esclusivo	Sì		
Presenza di parcheggi nelle vicinanze	No		
Presenza di spazi speciali	No		
Stato di conservazione dell'immobile	Sufficiente		
Proprietà immobiliare	Aler	Gestione del servizio a cura di	Aler
Foto			
			

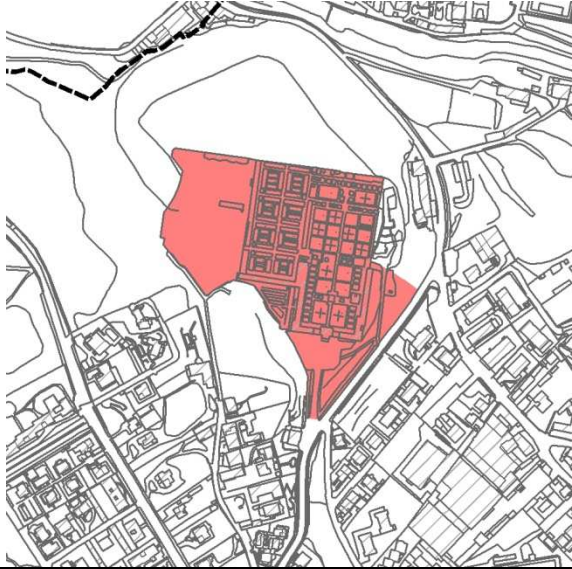


Categoria	Servizi abitativi pubblici/sociali	Servizio	ERP
Identificativo	16	Denominazione	ERP
Localizzazione	Via M.L.King		
Estratto aerofotogrammetrico		Stralcio ortofoto	
			
SF/ST	6.060 mq di superficie utile - SF pari a 11.195 mq (n° 101 alloggi)		
Presenza di parcheggi pert. di uso esclusivo	Si		
Presenza di parcheggi nelle vicinanze	Si		
Presenza di spazi speciali	No		
Stato di conservazione dell'immobile	Buono		
Proprietà immobiliare	Aler	Gestione del servizio a cura di	Aler
Foto			
			

Categoria	Culto	Servizio	Chiesa
Identificativo	01	Denominazione	Chiesa Prepositurale SS. Ambrogio e Simpliciano
Localizzazione	Piazza IV Novembre		
Estratto aerofotogrammetrico		Estratto ortofoto	
			
SF/ST	2.238 mq		
Presenza di parcheggi pert. di uso esclusivo	No		
Presenza di parcheggi nelle vicinanze	Si (ma insufficienti)		
Presenza di spazi speciali	No		
Stato di conservazione dell'immobile	Buono		
Proprietà immobiliare	Parrocchia	Gestione del servizio a cura di	Parrocchia
Foto			
			

Categoria	Culto	Servizio	Oratorio maschile
Identificativo	02	Denominazione	Agorà
Localizzazione	Via A. Colombo		
Estratto aerofotogrammetrico		Estratto ortofoto	
			
SF/ST	7.580 mq		
Presenza di parcheggi pert. di uso esclusivo	No		
Presenza di parcheggi nelle vicinanze	Si (ma insufficienti)		
Presenza di spazi speciali	Si: servizio istruzione e teatro agorà adiacente		
Stato di conservazione dell'immobile	Sufficiente		
Proprietà immobiliare	Parrocchia	Gestione del servizio a cura di	Parrocchia
Foto			
			

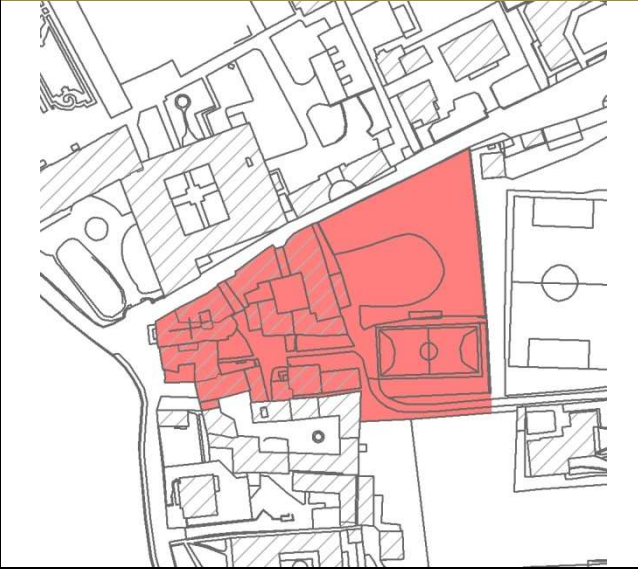
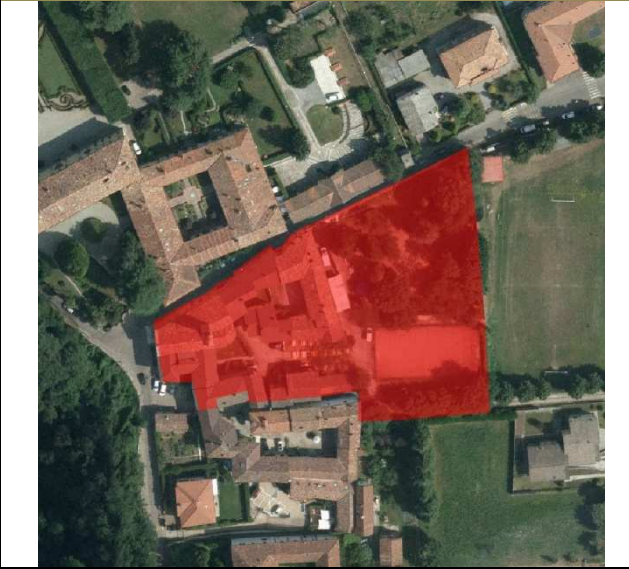

Categoria	Culto	Servizio	Chiesa
Identificativo	03	Denominazione	Chiesa del Carmine
Localizzazione	Via Alessandro Volta		
Estratto aerofotogrammetrico		Estratto ortofoto	
			
SF/ST	2.119 mq		
Presenza di parcheggi pert. di uso esclusivo	No		
Presenza di parcheggi nelle vicinanze	Si		
Presenza di spazi speciali	No		
Stato di conservazione dell'immobile	Sufficiente		
Proprietà immobiliare	Parrocchia	Gestione del servizio a cura di	Parrocchia
Foto			
			

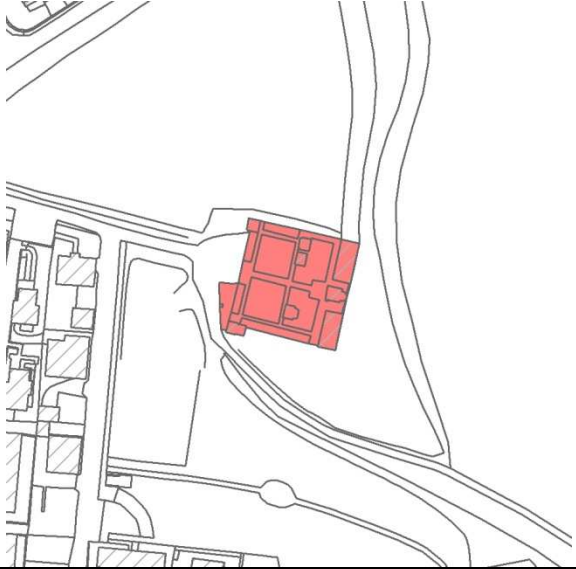


Categoria	Culto	Servizio	Chiesa
Identificativo	04	Denominazione	Chiesa S. Bernardo
Localizzazione	Via Giuseppe Mazzini		
Estratto aerofotogrammetrico		Estratto ortofoto	
			
SF/ST	365 mq		
Presenza di parcheggi pert. di uso esclusivo	No		
Presenza di parcheggi nelle vicinanze	No		
Presenza di spazi speciali	No		
Stato di conservazione dell'immobile	Buono		
Proprietà immobiliare	Parrocchia	Gestione del servizio a cura di	Parrocchia
Foto			
			

Categoria	Culto	Servizio	Cimitero
Identificativo	05	Denominazione	Cimitero - Carate Centro
Localizzazione	Viale Rimembranze		
Estratto aerofotogrammetrico		Estratto ortofoto	
			
SF/ST	40.827 mq		
Presenza di parcheggi pert. di uso esclusivo	Si		
Presenza di parcheggi nelle vicinanze	No		
Presenza di spazi speciali	No		
Stato di conservazione dell'immobile	Buono		
Proprietà immobiliare	Comunale	Gestione del servizio a cura di	Comunale
Foto			
			

Categoria	Culto	Servizio	Basilica
Identificativo	06	Denominazione	SS. Pietro e Paolo
Localizzazione	Via Cavour - Fraz. Agliate		
Estratto aerofotogrammetrico		Estratto ortofoto	
			
SF/ST	4.163 mq		
Presenza di parcheggi pert. di uso esclusivo	No		
Presenza di parcheggi nelle vicinanze	Si (ma insufficienti)		
Presenza di spazi speciali	Si: parco e area oratorio adiacente		
Stato di conservazione dell'immobile	Buono		
Proprietà immobiliare	Parrocchia	Gestione del servizio a cura di	Parrocchia
Foto			
			




Categoria	Culto	Servizio	Cimitero
Identificativo	07	Denominazione	Cimitero di Agliate
Localizzazione	Viale Rimembranze		
Estratto aerofotogrammetrico		Estratto ortofoto	
			
SF/ST	2.599 mq		
Presenza di parcheggi pert. di uso esclusivo	Si		
Presenza di parcheggi nelle vicinanze	No		
Presenza di spazi speciali	No		
Stato di conservazione dell'immobile	Sufficiente		
Proprietà immobiliare	Comunale	Gestione del servizio a cura di	Comunale
Foto			
			

Categoria	Culto	Servizio	Parrocchia
Identificativo	08	Denominazione	S. Martino Vescovo
Localizzazione	Piazza San Martino		
Estratto aerofotogrammetrico		Estratto ortofoto	
			
SF/ST	7.210 mq		
Presenza di parcheggi pert. di uso esclusivo	No		
Presenza di parcheggi nelle vicinanze	Si (ma insufficienti)		
Presenza di spazi speciali	Si: oratorio adiacente, canonica		
Stato di conservazione dell'immobile	Buono		
Proprietà immobiliare	Parrocchia	Gestione del servizio a cura di	Parrocchia
Foto			
			

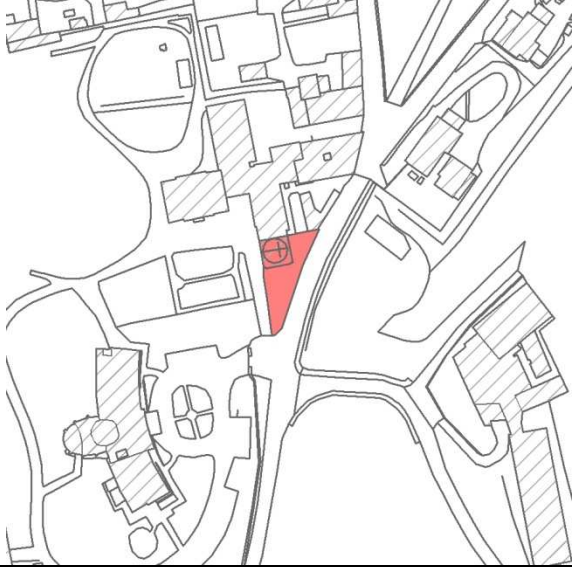
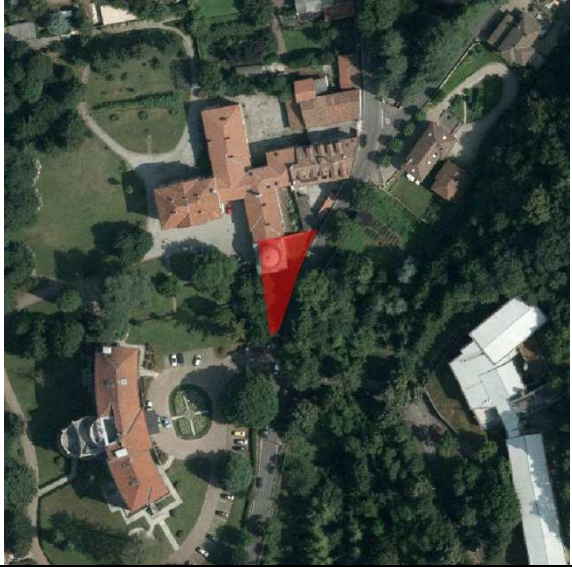

Categoria	Culto	Servizio	Cimitero
Identificativo	09	Denominazione	Cimitero di Costa Lambro
Localizzazione	Viale Rimembranze		
Estratto aerofotogrammetrico		Estratto ortofoto	
			
SF/ST	1.580 mq		
Presenza di parcheggi pert. di uso esclusivo	Si		
Presenza di parcheggi nelle vicinanze	No		
Presenza di spazi speciali	No		
Stato di conservazione dell'immobile	Buono		
Proprietà immobiliare	Comunale	Gestione del servizio a cura di	Comunale
Foto			
			

Categoria	Culto	Servizio	Chiesa
Identificativo	10	Denominazione	Cristo Re
Localizzazione	Piazza Mons. Colombo		
Estratto aerofotogrammetrico		Estratto ortofoto	
			
SF/ST	2.022 mq		
Presenza di parcheggi pert. di uso esclusivo	Si		
Presenza di parcheggi nelle vicinanze	No		
Presenza di spazi speciali	No		
Stato di conservazione dell'immobile	Sufficiente		
Proprietà immobiliare	Parrocchia	Gestione del servizio a cura di	Parrocchia
Foto			
			

Categoria	Culto	Servizio	Cappella
Identificativo	11	Denominazione	Santa Maria Maddalena
Localizzazione	Via Caprotti		
Estratto aerofotogrammetrico		Estratto ortofoto	
			
SF/ST	141 mq		
Presenza di parcheggi pert. di uso esclusivo	No		
Presenza di parcheggi nelle vicinanze	Si		
Presenza di spazi speciali	Si: Villa e Parco Cusani adiacenti		
Stato di conservazione dell'immobile	Buono		
Proprietà immobiliare	Comunale	Gestione del servizio a cura di	Comunale
Foto			
			

Categoria	Culto	Servizio	Casa delle Associazioni parrocchiali
Identificativo	12	Denominazione	La Sorgente
Localizzazione	Via Caprotti		
Estratto aerofotogrammetrico		Estratto ortofoto	
			
SF/ST	310 mq		
Presenza di parcheggi pert. di uso esclusivo	No		
Presenza di parcheggi nelle vicinanze	Si		
Presenza di spazi speciali	No		
Stato di conservazione dell'immobile	Buono		
Proprietà immobiliare	Parrocchia	Gestione del servizio a cura di	Parrocchia
Foto			
			

Categoria	Culto	Servizio	Cappella
Identificativo	13	Denominazione	Cappella
Localizzazione	Piazza della Madonnina		
Estratto aerofotogrammetrico		Estratto ortofoto	
			
SF/ST	86 mq		
Presenza di parcheggi pert. di uso esclusivo	Si		
Presenza di parcheggi nelle vicinanze	Si (ma insufficienti)		
Presenza di spazi speciali	Si: all'interno dell'Istituto clinico Zucchi		
Stato di conservazione dell'immobile	Buono		
Proprietà immobiliare	Privata	Gestione del servizio a cura di	Privata
Foto			
			

Categoria	Culto	Servizio	Chiesa
Identificativo	14	Denominazione	San Giuseppe
Localizzazione	Via Cavour		
Estratto aerofotogrammetrico		Estratto ortofoto	
			
SF/ST	392 mq		
Presenza di parcheggi pert. di uso esclusivo	No		
Presenza di parcheggi nelle vicinanze	No		
Presenza di spazi speciali	Si: all'interno della Villa La Rovella		
Stato di conservazione dell'immobile	Buono		
Proprietà immobiliare	Privata	Gestione del servizio a cura di	Privata
Foto			
			

Categoria	Culto	Servizio	Edicola votiva
Identificativo	15	Denominazione	Edicola votiva
Localizzazione	Via Lazzaretto		
Estratto aerofotogrammetrico		Estratto ortofoto	
			
SF/ST	111 mq		
Presenza di parcheggi pert. di uso esclusivo	No		
Presenza di parcheggi nelle vicinanze	No		
Presenza di spazi speciali	No		
Stato di conservazione dell'immobile	Buono		
Proprietà immobiliare	Comunale	Gestione del servizio a cura di	Comunale
Foto			
			

Categoria	Culto	Servizio	Chiesa
Identificativo	16	Denominazione	SS. Anna e
Localizzazione	Via del Pozzone		
Estratto aerofotogrammetrico		Estratto ortofoto	
			
SF/ST	194 mq		
Presenza di parcheggi pert. di uso esclusivo	No		
Presenza di parcheggi nelle vicinanze	No		
Presenza di spazi speciali	No		
Stato di conservazione dell'immobile	Buono		
Proprietà immobiliare	Privata	Gestione del servizio a cura di	Privata
Foto			
			

Categoria	Culto	Servizio	Ex Oratorio
Identificativo	17	Denominazione	Canossiane
Localizzazione	Via Manzoni - Sant'Ambrogio		
Estratto aerofotogrammetrico		Estratto ortofoto	
			
SF/ST	2.097 mq		
Presenza di parcheggi pert. di uso esclusivo	Si		
Presenza di parcheggi nelle vicinanze	No		
Presenza di spazi speciali	Si: Servizio Istruzione e Assistenziale adiacenti		
Stato di conservazione dell'immobile	Sufficiente		
Proprietà immobiliare	Parrocchia	Gestione del servizio a cura di	Parrocchia
Foto			
			



Categoria	Culto	Servizio	Edicola votiva
Identificativo	18	Denominazione	Edicola votiva
Localizzazione	Piazza Risorgimento		
Estratto aerofotogrammetrico		Estratto ortofoto	
			
SF/ST	146 mq		
Presenza di parcheggi pert. di uso esclusivo	No		
Presenza di parcheggi nelle vicinanze	Si (ma insufficienti)		
Presenza di spazi speciali	No		
Stato di conservazione dell'immobile	Buono		
Proprietà immobiliare	Parrocchia	Gestione del servizio a cura di	Parrocchia
Foto			
			


Categoria	Culto	Servizio	Casa Canonica
Identificativo	19	Denominazione	Casa Canonica
Localizzazione	Via Caprotti		
Estratto aerofotogrammetrico		Estratto ortofoto	
			
SF/ST	642 mq		
Presenza di parcheggi pert. di uso esclusivo	Si		
Presenza di parcheggi nelle vicinanze	Si		
Presenza di spazi speciali	Si: casa delle associazioni parrocchiali adiacente		
Stato di conservazione dell'immobile	Buono		
Proprietà immobiliare	Parrocchia	Gestione del servizio a cura di	Parrocchia
Foto			
			

Categoria	Culto	Servizio	Oratorio
Identificativo	20	Denominazione	Casa Maria
Localizzazione	Via Manzoni		
Estratto aerofotogrammetrico		Estratto ortofoto	
			
SF/ST	371 mq		
Presenza di parcheggi pert. di uso esclusivo	Si		
Presenza di parcheggi nelle vicinanze	Si (ma insufficienti)		
Presenza di spazi speciali	Si: Servizio istruzione e assistenziale adiacente		
Stato di conservazione dell'immobile	Buono		
Proprietà immobiliare	Parrocchia	Gestione del servizio a cura di	Parrocchia
Foto			
			

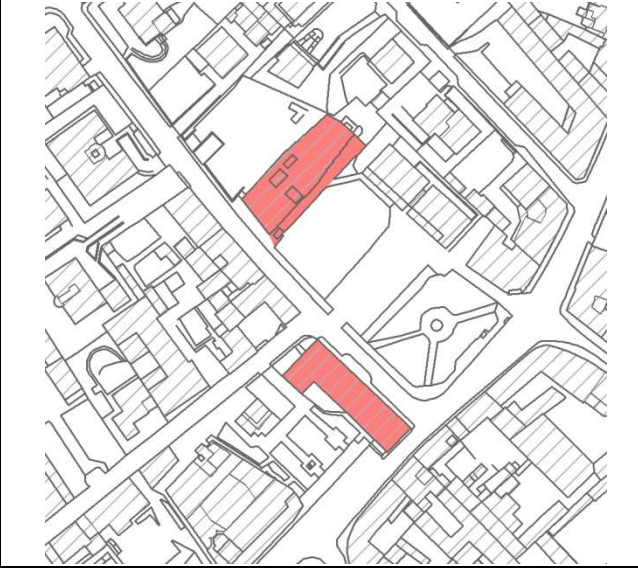



Categoria	Sicurezza/Emergenza	Servizio	Polizia Locale
Identificativo	01	Denominazione	Polizia Locale
Localizzazione	Via Cusani		
Estratto aerofotogrammetrico		Estratto ortofoto	
			
SF/ST	502 mq		
Presenza di parcheggi pert. di uso esclusivo	Si		
Presenza di parcheggi nelle vicinanze	Si		
Presenza di spazi speciali	No		
Stato di conservazione dell'immobile	Buono		
Proprietà immobiliare	Comunale	Gestione del servizio a cura di	Comunale
Foto			
			

Categoria	Sicurezza/Emergenza	Servizio	Carabinieri
Identificativo	02	Denominazione	Caserma
Localizzazione	Via Milano		
Estratto aerofotogrammetrico		Estratto ortofoto	
			
SF/ST	1.288 mq		
Presenza di parcheggi pert. di uso esclusivo	Si		
Presenza di parcheggi nelle vicinanze	Si (ma insufficienti)		
Presenza di spazi speciali	No		
Stato di conservazione dell'immobile	Sufficiente		
Proprietà immobiliare	Comunale	Gestione del servizio a cura di	Ministeriale
Foto			
			

Categoria	Sicurezza/Emergenza	Servizio	Vigili del fuoco
Identificativo	03	Denominazione	Stazione Vigili del fuoco
Localizzazione	Via Solferino		
Estratto aerofotogrammetrico		Estratto ortofoto	
			
SF/ST	1.377 mq		
Presenza di parcheggi pert. di uso esclusivo	Si		
Presenza di parcheggi nelle vicinanze	Si (ma insufficienti)		
Presenza di spazi speciali	No		
Stato di conservazione dell'immobile	Sufficiente		
Proprietà immobiliare	Privata	Gestione del servizio a cura di	Privata
Foto			
			

Categoria	Sicurezza/Emergenza	Servizio	Corpo Forestale dello Stato
Identificativo	04	Denominazione	Stazione Corpo Forestale dello
Localizzazione	Piazza Caduti della Libertà		
Estratto aerofotogrammetrico		Estratto ortofoto	
			
SF/ST	134 mq		
Presenza di parcheggi pert. di uso esclusivo	Si		
Presenza di parcheggi nelle vicinanze	Si		
Presenza di spazi speciali	Si: Villa e Parco Cusani adiacenti		
Stato di conservazione dell'immobile	Sufficiente		
Proprietà immobiliare	Comunale	Gestione del servizio a cura di	Comunale
Foto			
			

Categoria	Sicurezza/Emergenza	Servizio	Protezione Civile e Croce Bianca
Identificativo	05	Denominazione	Protezione Civile e Croce Bianca
Localizzazione	Via Marengo		
Estratto aerofotogrammetrico		Estratto ortofoto	
			
SF/ST	10.278 mq		
Presenza di parcheggi pert. di uso esclusivo	Si		
Presenza di parcheggi nelle vicinanze	Si		
Presenza di spazi speciali	No		
Stato di conservazione dell'immobile	Di recente realizzazione		
Proprietà immobiliare	Comunale	Gestione del servizio a cura di	Comunale
Foto			
			

Categoria	Altri servizi	Servizio	Uffici comunali
Identificativo	01	Denominazione	Uffici comunali
Localizzazione	Piazza Cesare Battisti		
Estratto aerofotogrammetrico		Stralcio ortofoto	
			
SF/ST	1.456 mq		
Presenza di parcheggi pert. di uso esclusivo	Si		
Presenza di parcheggi nelle vicinanze	Si		
Presenza di spazi speciali	No		
Stato di conservazione dell'immobile	Buono		
Proprietà immobiliare	Comunale	Gestione del servizio a cura di	Comunale
Foto			
			

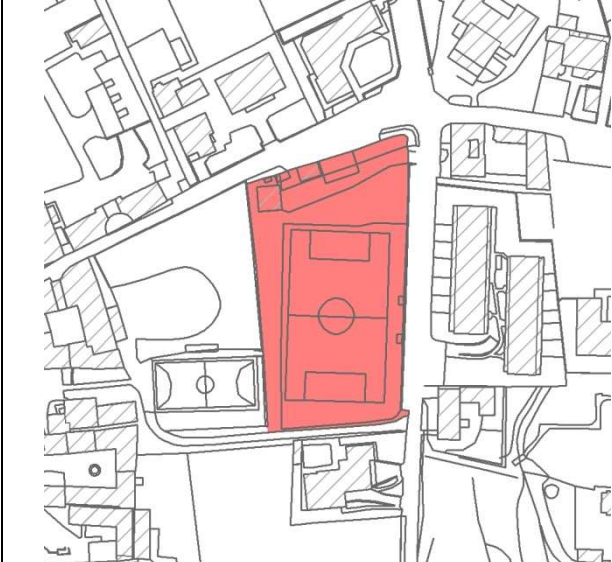


Categoria	Altri servizi	Servizio	Ufficio Postale
Identificativo	02	Denominazione	Ufficio Postale
Localizzazione	Via Generale Cantore		
Estratto aerofotogrammetrico		Stralcio ortofoto	
			
SF/ST	1.573 mq		
Presenza di parcheggi pert. di uso esclusivo	Si		
Presenza di parcheggi nelle vicinanze	Si (ma insufficienti)		
Presenza di spazi speciali	No		
Stato di conservazione dell'immobile	Sufficiente		
Proprietà immobiliare	Poste Italiane	Gestione del servizio a cura di	Poste Italiane
Foto			
			

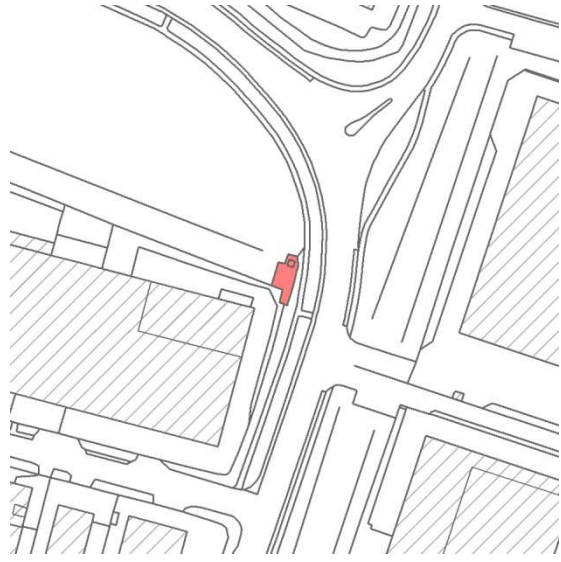


Categoria	Altri servizi	Servizio	Deposito Comunale
Identificativo	03	Denominazione	Deposito Comunale
Localizzazione	Via Massimo Caslini		
Estratto aerofotogrammetrico		Stralcio ortofoto	
			
SF/ST	735 mq		
Presenza di parcheggi pert. di uso esclusivo	Si		
Presenza di parcheggi nelle vicinanze	No		
Presenza di spazi speciali	No		
Stato di conservazione dell'immobile	Sufficiente		
Proprietà immobiliare	Comunale	Gestione del servizio a cura di	Comunale
Foto			
			




Categoria	Altri servizi	Servizio	Palestra
Identificativo	04	Denominazione	Palestra
Localizzazione	Via Alcide De Gasperi		
Estratto aerofotogrammetrico		Stralcio ortofoto	
			
SF/ST	1.762 mq		
Presenza di parcheggi pert. di uso esclusivo	Si (ma insufficienti)		
Presenza di parcheggi nelle vicinanze	Si (ma insufficienti)		
Presenza di spazi speciali	No		
Stato di conservazione dell'immobile	Sufficiente		
Proprietà immobiliare	Provinciale	Gestione del servizio a cura di	Provinciale
Foto			
			

Categoria	Altri servizi	Servizio	Centro sportivo comunale
Identificativo	05	Denominazione	Centro sportivo comunale
Localizzazione	Via XXV Aprile		
Estratto aerofotogrammetrico		Stralcio ortofoto	
			
SF/ST	53.863 mq		
Presenza di parcheggi pert. di uso esclusivo	Sì (ma insufficienti)		
Presenza di parcheggi nelle vicinanze	Sì (ma insufficienti)		
Presenza di spazi speciali	Sì: stadio comunale e strutture per lo sport al coperto		
Stato di conservazione dell'immobile	Sufficiente		
Proprietà immobiliare	Comunale	Gestione del servizio a cura di	Comunale
Foto			
			

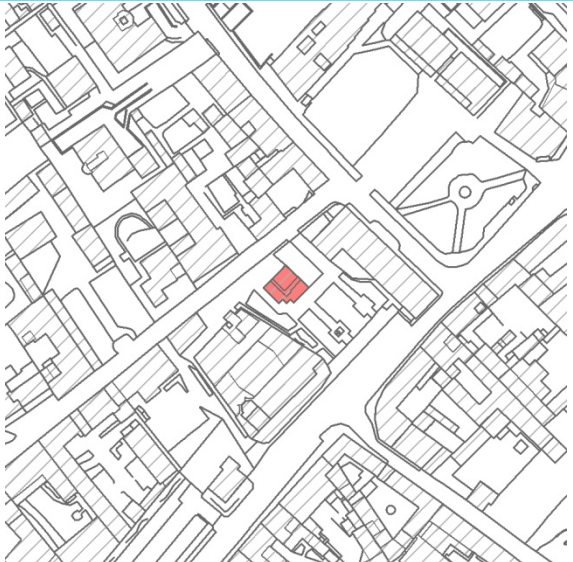


Categoria	Altri servizi	Servizio	Centro sportivo comunale
Identificativo	06	Denominazione	Augusto Viganò (Fossa)
Localizzazione	Via Massimo Caslini - Via delle Foppe		
Estratto aerofotogrammetrico		Stralcio ortofoto	
			
SF/ST	16.345 mq		
Presenza di parcheggi pert. di uso esclusivo	No		
Presenza di parcheggi nelle vicinanze	No		
Presenza di spazi speciali	No		
Stato di conservazione dell'immobile	Insufficiente (servizio attualmente dismesso)		
Proprietà immobiliare	Comunale	Gestione del servizio a cura di	Comunale
Foto			
			

Categoria	Altri servizi	Servizio	Centro sportivo parrocchiale
Identificativo	07	Denominazione	Centro sportivo parrocchiale
Localizzazione	Via Buonarroti		
Estratto aerofotogrammetrico		Stralcio ortofoto	
			
SF/ST	4.921 mq		
Presenza di parcheggi pert. di uso esclusivo	No		
Presenza di parcheggi nelle vicinanze	Si (ma insufficienti)		
Presenza di spazi speciali	No		
Stato di conservazione dell'immobile	Sufficiente		
Proprietà immobiliare	Parrocchia	Gestione del servizio a cura di	Parrocchia
Foto			
			

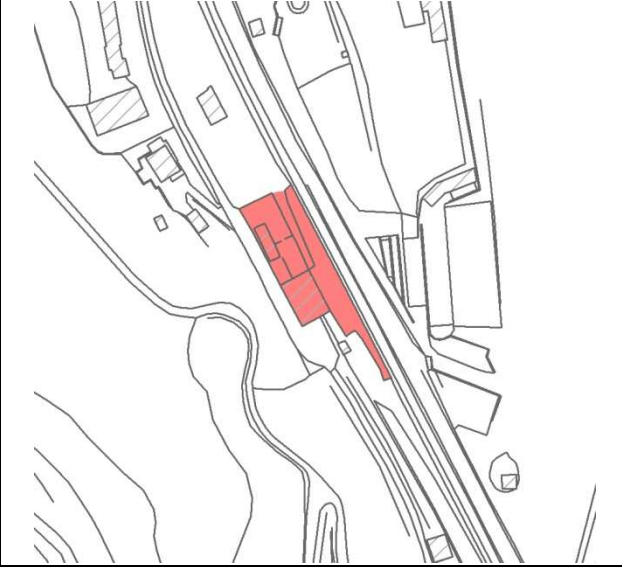


Categoria	Impianti tecnologici	Servizio	Antenna telefonia mobile
Identificativo	01	Denominazione	Antenna telefonia mobile
Localizzazione	Via Lombardia - Immacolata		
Estratto aerofotogrammetrico		Stralcio ortofoto	
			
SF/ST	101 mq		
Presenza di parcheggi pert. di uso esclusivo	-		
Presenza di parcheggi nelle vicinanze	-		
Presenza di spazi speciali	No		
Stato di conservazione dell'immobile	Buono		
Proprietà immobiliare	Comunale	Gestione del servizio a cura di	Privata
Foto			
			

Categoria	Impianti	Servizio	Antenna telefonia mobile
Identificativo	02	Denominazione	Antenna telefonia mobile
Localizzazione	Via Donizetti		
Estratto aerofotogrammetrico		Stralcio ortofoto	
			
SF/ST	41 mq		
Presenza di parcheggi pert. di uso esclusivo	-		
Presenza di parcheggi nelle vicinanze	-		
Presenza di spazi speciali	No		
Stato di conservazione dell'immobile	Buono		
Proprietà immobiliare	Comunale	Gestione del servizio a cura di	Comunale
Foto			
			

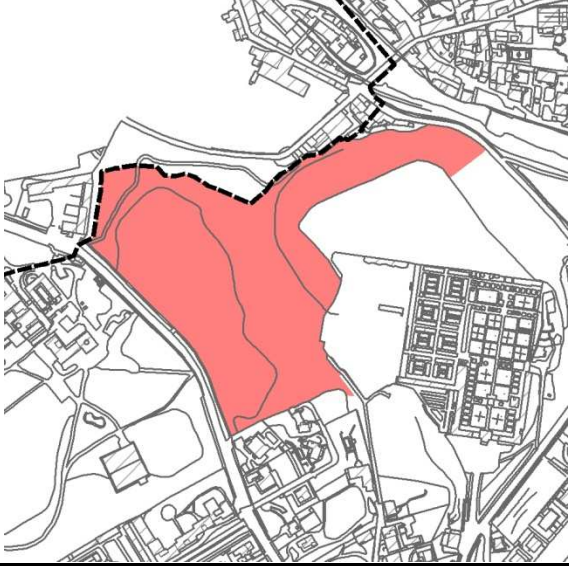
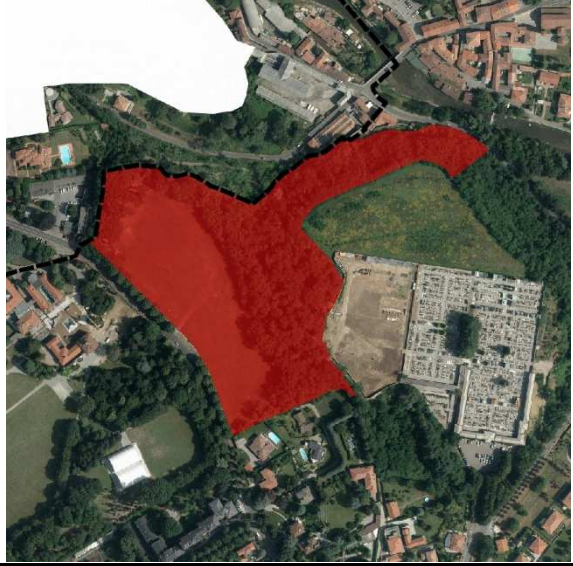

Categoria	Impianti	Servizio	Piattaforma ecologica
Identificativo	03	Denominazione	Piattaforma ecologica
Localizzazione	Via Tagliamento		
Estratto aerofotogrammetrico		Stralcio ortofoto	
			
SF/ST	1.805 mq		
Presenza di parcheggi pert. di uso esclusivo	No		
Presenza di parcheggi nelle vicinanze	No		
Presenza di spazi speciali	No		
Stato di conservazione dell'immobile	Insufficiente		
Proprietà immobiliare	Comunale	Gestione del servizio a cura di	In via di definizione
Foto			
			

Categoria	Impianti	Servizio	Torrino piezometrico
Identificativo	04	Denominazione	Torrino Pellico
Localizzazione	Via Silvio Pellico		
Estratto aerofotogrammetrico		Stralcio ortofoto	
			
SF/ST	120 mq		
Presenza di parcheggi pert. di uso esclusivo	Si		
Presenza di parcheggi nelle vicinanze	Si		
Presenza di spazi speciali	Si: antenna telefonia mobile, locali comunali		
Stato di conservazione dell'immobile	Buono		
Proprietà immobiliare	Comunale	Gestione del servizio a cura di	Comunale
Foto			
			




Categoria	Impianti	Servizio	Antenna telefonia mobile
Identificativo	05	Denominazione	Antenna telefonia mobile
Localizzazione	Viale Brianza		
Estratto aerofotogrammetrico		Stralcio ortofoto	
			
SF/ST	Servizio puntuale		
Presenza di parcheggi pert. di uso esclusivo	-		
Presenza di parcheggi nelle vicinanze	-		
Presenza di spazi speciali	No		
Stato di conservazione dell'immobile	Buono		
Proprietà immobiliare	Comunale	Gestione del servizio a cura di	Comunale
Foto			
			




Categoria	Mobilità	Servizio	Stazione ferroviaria
Identificativo	01	Denominazione	Stazione ferroviaria Carate-
Localizzazione	Via alla stazione		
Estratto aerofotogrammetrico		Stralcio ortofoto	
			
SF/ST	1.071 mq		
Presenza di parcheggi pert. di uso esclusivo	No		
Presenza di parcheggi nelle vicinanze	Si (ma insufficienti)		
Presenza di spazi speciali	No		
Stato di conservazione dell'immobile	Insufficiente		
Proprietà immobiliare	TreNord	Gestione del servizio a cura di	TreNord
Foto			
			

Categoria	Verde pubblico e Sport	Servizio	Verde Regolato
Identificativo	01	Denominazione	Parco Cusani
Localizzazione	Via Caprotti		
Estratto aerofotogrammetrico		Stralcio ortofoto	
			
SF/ST	35.313 mq		
Presenza di parcheggi pert. di uso esclusivo	Si		
Presenza di parcheggi nelle vicinanze	Si		
Presenza di spazi speciali	Si: Villa Cusani, Museo dei Vigili del Fuoco, Corpo forestale dello Stato, Edificio di culto, giardino pubblico		
Stato di conservazione dell'immobile	Buono		
Proprietà immobiliare	Comunale	Gestione del servizio a cura di	Comunale
Foto			
			

Categoria	Verde pubblico e Sport	Servizio	Verde Regolato
Identificativo	02	Denominazione	Parco delle Fontanelle
Localizzazione	Via G. Garibaldi		
Estratto aerofotogrammetrico		Stralcio ortofoto	
			
SF/ST	55.067 mq		
Presenza di parcheggi pert. di uso esclusivo	No		
Presenza di parcheggi nelle vicinanze	No		
Presenza di spazi speciali	No		
Stato di conservazione dell'immobile	Sufficiente		
Proprietà immobiliare	Comunale	Gestione del servizio a cura di	Comunale
Foto			
			

Categoria	Verde pubblico e Sport	Servizio	Verde Regolato
Identificativo	03	Denominazione	Parco della
Localizzazione	Via Montello		
Estratto aerofotogrammetrico		Stralcio ortofoto	
			
SF/ST	37.627 mq		
Presenza di parcheggi pert. di uso esclusivo	No		
Presenza di parcheggi nelle vicinanze	Si (ma insufficienti)		
Presenza di spazi speciali	No		
Stato di conservazione dell'immobile	Sufficiente		
Proprietà immobiliare	Comunale	Gestione del servizio a cura di	Comunale
Foto			
			

Categoria	Verde pubblico e Sport	Servizio	Verde Regolato
Identificativo	04	Denominazione	Giardino
Localizzazione	Via Sciesa		
Estratto aerofotogrammetrico		Stralcio ortofoto	
			
SF/ST	3.432 mq		
Presenza di parcheggi pert. di uso esclusivo	No		
Presenza di parcheggi nelle vicinanze	Sì (ma insufficienti)		
Presenza di spazi speciali	No		
Stato di conservazione dell'immobile	Sufficiente		
Proprietà immobiliare	Comunale	Gestione del servizio a cura di	Comunale
Foto			
			

Categoria	Verde pubblico e Sport	Servizio	Verde Regolato
Identificativo	05	Denominazione	Giardino
Localizzazione	Via Donizetti - Via Sciesa		
Estratto aerofotogrammetrico		Stralcio ortofoto	
			
SF/ST	709 mq		
Presenza di parcheggi pert. di uso esclusivo	No		
Presenza di parcheggi nelle vicinanze	Si		
Presenza di spazi speciali	No		
Stato di conservazione dell'immobile	Sufficiente		
Proprietà immobiliare	Comunale	Gestione del servizio a cura di	Comunale
Foto			
			

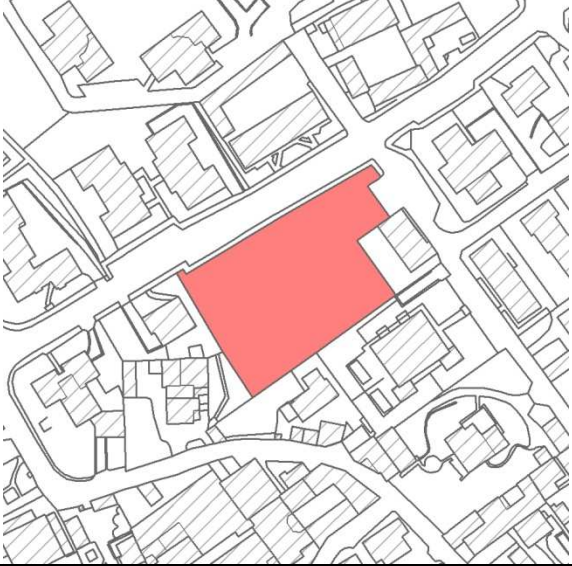


Categoria	Verde pubblico e Sport	Servizio	Verde Regolato
Identificativo	06	Denominazione	Giardino
Localizzazione	Via Sciesa		
Estratto aerofotogrammetrico		Stralcio ortofoto	
			
SF/ST	5.068 mq		
Presenza di parcheggi pert. di uso esclusivo	Si		
Presenza di parcheggi nelle vicinanze	No		
Presenza di spazi speciali	No		
Stato di conservazione dell'immobile	Sufficiente		
Proprietà immobiliare	Comunale	Gestione del servizio a cura di	Comunale
Foto			
			

Categoria	Verde pubblico e Sport	Servizio	Verde Regolato
Identificativo	07	Denominazione	Giardino
Localizzazione	Via Sciesa		
Estratto aerofotogrammetrico		Stralcio ortofoto	
			
SF/ST	6.760 mq		
Presenza di parcheggi pert. di uso esclusivo	No		
Presenza di parcheggi nelle vicinanze	Si		
Presenza di spazi speciali	No		
Stato di conservazione dell'immobile	Sufficiente		
Proprietà immobiliare	Comunale	Gestione del servizio a cura di	Comunale
Foto			
			

Categoria	Verde pubblico e Sport	Servizio	Verde Regolato
Identificativo	08	Denominazione	Giardino
Localizzazione	Via Sciesa		
Estratto aerofotogrammetrico		Stralcio ortofoto	
			
SF/ST	2.513 mq		
Presenza di parcheggi pert. di uso esclusivo	No		
Presenza di parcheggi nelle vicinanze	Si		
Presenza di spazi speciali	No		
Stato di conservazione dell'immobile	Sufficiente		
Proprietà immobiliare	Comunale	Gestione del servizio a cura di	Comunale
Foto			
			

Categoria	Verde pubblico e Sport	Servizio	Verde Regolato
Identificativo	09	Denominazione	Giardino
Localizzazione	Via Cavour angolo Viale Rimembranze		
Estratto aerofotogrammetrico		Stralcio ortofoto	
			
SF/ST	602 mq		
Presenza di parcheggi pert. di uso esclusivo	No		
Presenza di parcheggi nelle vicinanze	No		
Presenza di spazi speciali	No		
Stato di conservazione dell'immobile	Insufficiente		
Proprietà immobiliare	Comunale	Gestione del servizio a cura di	Comunale
Foto			
			

Categoria	Verde pubblico e Sport	Servizio	Verde Regolato
Identificativo	10	Denominazione	Giardino
Localizzazione	Via San Martino angolo Via Palestro		
Estratto aerofotogrammetrico		Stralcio ortofoto	
			
SF/ST	2.246 mq		
Presenza di parcheggi pert. di uso esclusivo	Si		
Presenza di parcheggi nelle vicinanze	No		
Presenza di spazi speciali	No		
Stato di conservazione dell'immobile	Sufficiente		
Proprietà immobiliare	Comunale	Gestione del servizio a cura di	Comunale
Foto			
			

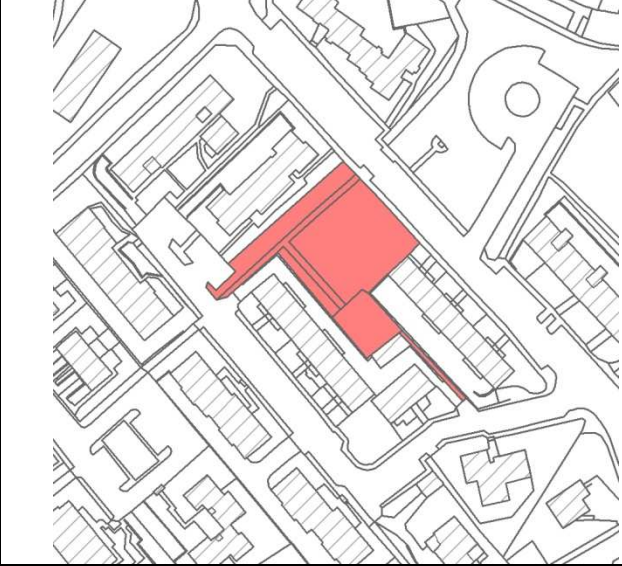

Categoria	Verde pubblico e Sport	Servizio	Verde Regolato
Identificativo	11	Denominazione	Marinai d'Italia
Localizzazione	Via Donizetti		
Estratto aerofotogrammetrico		Stralcio ortofoto	
			
SF/ST	3.182 mq		
Presenza di parcheggi pert. di uso esclusivo	Si (ma insufficienti)		
Presenza di parcheggi nelle vicinanze	No		
Presenza di spazi speciali	No		
Stato di conservazione dell'immobile	Sufficiente		
Proprietà immobiliare	Comunale	Gestione del servizio a cura di	Comunale
Foto			
			

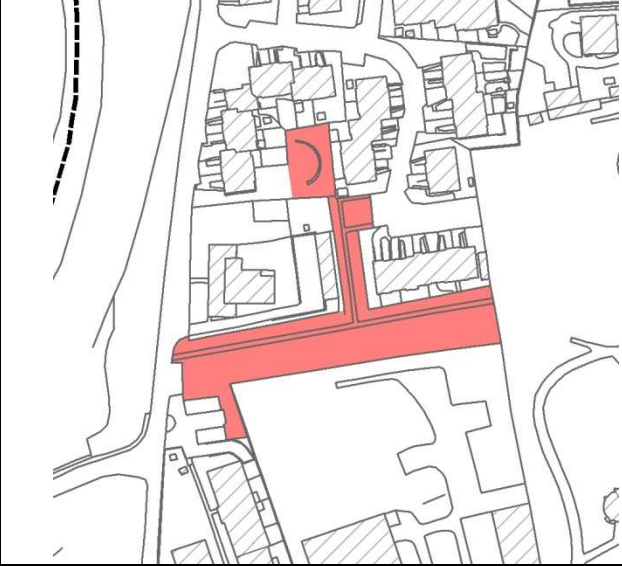


Categoria	Verde pubblico e Sport	Servizio	Verde Regolato
Identificativo	12	Denominazione	Giardino Pubblico
Localizzazione	Via M.L. King - Via dei Gaggioli		
Estratto aerofotogrammetrico		Stralcio ortofoto	
			
SF/ST	14.858 mq		
Presenza di parcheggi pert. di uso esclusivo	Si		
Presenza di parcheggi nelle vicinanze	No		
Presenza di spazi speciali	Si: aree attrezzate per lo sport		
Stato di conservazione dell'immobile	Buono		
Proprietà immobiliare	Comunale	Gestione del servizio a cura di	Comunale
Foto			
			

Categoria	Verde pubblico e Sport	Servizio	Verde Regolato
Identificativo	13	Denominazione	Giardino Pubblico
Localizzazione	Via C. Colombo		
Estratto aerofotogrammetrico		Stralcio ortofoto	
			
SF/ST	3.636 mq		
Presenza di parcheggi pert. di uso esclusivo	Si		
Presenza di parcheggi nelle vicinanze	No		
Presenza di spazi speciali	Si: aree attrezzate per giochi		
Stato di conservazione dell'immobile	Buono		
Proprietà immobiliare	Comunale	Gestione del servizio a cura di	Comunale
Foto			
			




Categoria	Verde pubblico e Sport	Servizio	Verde Regolato
Identificativo	14	Denominazione	Giardino
Localizzazione	Via Foscolo		
Estratto aerofotogrammetrico		Stralcio ortofoto	
			
SF/ST	2.364 mq		
Presenza di parcheggi pert. di uso esclusivo	Si		
Presenza di parcheggi nelle vicinanze	No		
Presenza di spazi speciali	No		
Stato di conservazione dell'immobile	Buono		
Proprietà immobiliare	Comunale	Gestione del servizio a cura di	Comunale
Foto			
			

Categoria	Verde pubblico e Sport	Servizio	Verde Regolato
Identificativo	15	Denominazione	Giardino Pubblico
Localizzazione	Via del Valà		
Estratto aerofotogrammetrico		Stralcio ortofoto	
			
SF/ST	3.188 mq		
Presenza di parcheggi pert. di uso esclusivo	No		
Presenza di parcheggi nelle vicinanze	Si		
Presenza di spazi speciali	Si: aree attrezzate per giochi, cappella votiva		
Stato di conservazione dell'immobile	Buono		
Proprietà immobiliare	Comunale	Gestione del servizio a cura di	Comunale
Foto			
			

Categoria	Verde pubblico e Sport	Servizio	Verde Regolato
Identificativo	16	Denominazione	Giardino
Localizzazione	Via XXV Aprile		
Estratto aerofotogrammetrico		Stralcio ortofoto	
			
SF/ST	2.123 mq		
Presenza di parcheggi pert. di uso esclusivo	No		
Presenza di parcheggi nelle vicinanze	Sì (ma insufficienti)		
Presenza di spazi speciali	No		
Stato di conservazione dell'immobile	Sufficiente		
Proprietà immobiliare	Comunale	Gestione del servizio a cura di	Comunale
Foto			
			

Categoria	Verde pubblico e Sport	Servizio	Verde Regolato
Identificativo	17	Denominazione	Giardino
Localizzazione	Via Monte Rosa - Via Cervino		
Estratto aerofotogrammetrico		Stralcio ortofoto	
			
SF/ST	3.095 mq		
Presenza di parcheggi pert. di uso esclusivo	No		
Presenza di parcheggi nelle vicinanze	Si		
Presenza di spazi speciali	No		
Stato di conservazione dell'immobile	Sufficiente		
Proprietà immobiliare	Comunale	Gestione del servizio a cura di	Comunale
Foto			
			

Categoria	Verde pubblico e Sport	Servizio	Verde Regolato
Identificativo	18	Denominazione	Giardino
Localizzazione	Via Piave		
Estratto aerofotogrammetrico		Stralcio ortofoto	
			
SF/ST	909 mq		
Presenza di parcheggi pert. di uso esclusivo	No		
Presenza di parcheggi nelle vicinanze	Si		
Presenza di spazi speciali	No		
Stato di conservazione dell'immobile	Sufficiente		
Proprietà immobiliare	Comunale	Gestione del servizio a cura di	Comunale
Foto			
			

Categoria	Verde pubblico e Sport	Servizio	Verde Regolato
Identificativo	19	Denominazione	Giardino
Localizzazione	Via Boffalora		
Estratto aerofotogrammetrico		Stralcio ortofoto	
			
SF/ST	1.961 mq		
Presenza di parcheggi pert. di uso esclusivo	No		
Presenza di parcheggi nelle vicinanze	Si		
Presenza di spazi speciali	No		
Stato di conservazione dell'immobile	Sufficiente		
Proprietà immobiliare	Comunale	Gestione del servizio a cura di	Comunale
Foto			
			




Categoria	Verde pubblico e Sport	Servizio	Verde Regolato
Identificativo	20	Denominazione	Giardino
Localizzazione	Via Virgilio		
Estratto aerofotogrammetrico		Stralcio ortofoto	
			
SF/ST	2.587 mq		
Presenza di parcheggi pert. di uso esclusivo	Si		
Presenza di parcheggi nelle vicinanze	No		
Presenza di spazi speciali	No		
Stato di conservazione dell'immobile	Insufficiente		
Proprietà immobiliare	Comunale	Gestione del servizio a cura di	Comunale
Foto			
			

Categoria	Verde pubblico e Sport	Servizio	Verde Regolato
Identificativo	21	Denominazione	Giardino
Localizzazione	Via Giotto - Via Magellano		
Estratto aerofotogrammetrico		Stralcio ortofoto	
			
SF/ST	2.134 mq		
Presenza di parcheggi pert. di uso esclusivo	No		
Presenza di parcheggi nelle vicinanze	Si		
Presenza di spazi speciali	No		
Stato di conservazione dell'immobile	Buono		
Proprietà immobiliare	Comunale	Gestione del servizio a cura di	Comunale
Foto			
			

Categoria	Verde pubblico e Sport	Servizio	Verde Regolato
Identificativo	22	Denominazione	Giardino Pubblico
Localizzazione	Via F.lli Vivaldi		
Estratto aerofotogrammetrico		Stralcio ortofoto	
			
SF/ST	983 mq		
Presenza di parcheggi pert. di uso esclusivo	Si		
Presenza di parcheggi nelle vicinanze	No		
Presenza di spazi speciali	No		
Stato di conservazione dell'immobile	Buono		
Proprietà immobiliare	Comunale	Gestione del servizio a cura di	Comunale
Foto			
			

Categoria	Verde pubblico e Sport	Servizio	Verde Regolato
Identificativo	23	Denominazione	Giardino Pubblico
Localizzazione	Via Veduggio		
Estratto aerofotogrammetrico		Stralcio ortofoto	
			
SF/ST	1.981 mq		
Presenza di parcheggi pert. di uso esclusivo	Si		
Presenza di parcheggi nelle vicinanze	No		
Presenza di spazi speciali	No		
Stato di conservazione dell'immobile	Buono		
Proprietà immobiliare	Comunale	Gestione del servizio a cura di	Comunale
Foto			
			

Categoria	Verde pubblico e Sport	Servizio	Verde Regolato
Identificativo	24	Denominazione	Giardino Pubblico
Localizzazione	Via Volta - Via Piave		
Estratto aerofotogrammetrico		Stralcio ortofoto	
			
SF/ST	2.231 mq		
Presenza di parcheggi pert. di uso esclusivo	Sì		
Presenza di parcheggi nelle vicinanze	Sì (ma insufficienti)		
Presenza di spazi speciali	Sì: centro sportivo e servizi di culto adiacenti		
Stato di conservazione dell'immobile	Sufficiente		
Proprietà immobiliare	Comunale	Gestione del servizio a cura di	Comunale
Foto			
			

Categoria	Verde pubblico e Sport	Servizio	Verde Regolato
Identificativo	25	Denominazione	Giardino Pubblico
Localizzazione	Via M.L.King - Via Rivera		
Estratto aerofotogrammetrico		Stralcio ortofoto	
			
SF/ST	5.039 mq		
Presenza di parcheggi pert. di uso esclusivo	Si		
Presenza di parcheggi nelle vicinanze	No		
Presenza di spazi speciali	No		
Stato di conservazione dell'immobile	Sufficiente		
Proprietà immobiliare	Comunale	Gestione del servizio a cura di	Comunale
Foto			
			

Categoria	Verde pubblico e Sport	Servizio	Verde Regolato
Identificativo	26	Denominazione	Giardino Pubblico
Localizzazione	Via M.L.King - Via Lombardia		
Estratto aerofotogrammetrico		Stralcio ortofoto	
			
SF/ST	14.552 mq		
Presenza di parcheggi pert. di uso esclusivo	Si		
Presenza di parcheggi nelle vicinanze	No		
Presenza di spazi speciali	No		
Stato di conservazione dell'immobile	Buono		
Proprietà immobiliare	Comunale	Gestione del servizio a cura di	Comunale
Foto			
			

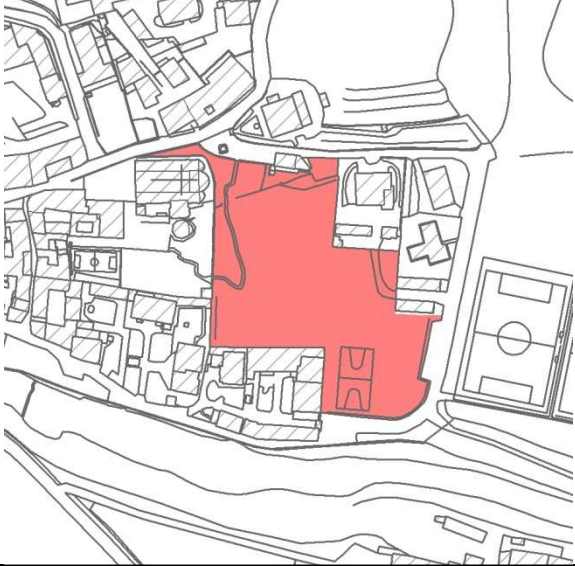


Categoria	Verde pubblico e Sport	Servizio	Verde Regolato
Identificativo	27	Denominazione	Giardino Pubblico
Localizzazione	Via Milite Ignoto		
Estratto aerofotogrammetrico		Stralcio ortofoto	
			
SF/ST	3.219 mq		
Presenza di parcheggi pert. di uso esclusivo	No		
Presenza di parcheggi nelle vicinanze	No		
Presenza di spazi speciali	No		
Stato di conservazione dell'immobile	Sufficiente		
Proprietà immobiliare	Comunale	Gestione del servizio a cura di	Comunale
Foto			
			

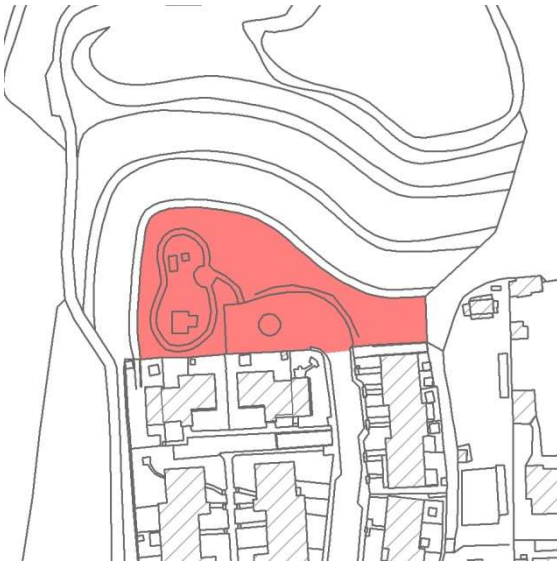


Categoria	Verde pubblico e Sport	Servizio	Verde Regolato
Identificativo	28	Denominazione	Giardino
Localizzazione	Via Donizetti - Via Battisti		
Estratto aerofotogrammetrico		Stralcio ortofoto	
			
SF/ST	6.286 mq		
Presenza di parcheggi pert. di uso esclusivo	No		
Presenza di parcheggi nelle vicinanze	Si		
Presenza di spazi speciali	Si: aree attrezzate per giochi		
Stato di conservazione dell'immobile	Sufficiente		
Proprietà immobiliare	Comunale	Gestione del servizio a cura di	Comunale
Foto			
			

Categoria	Verde pubblico e Sport	Servizio	Verde Regolato
Identificativo	29	Denominazione	Giardino Pubblico
Localizzazione	Via Bosco Pascoli		
Estratto aerofotogrammetrico		Stralcio ortofoto	
			
SF/ST	6.248 mq		
Presenza di parcheggi pert. di uso esclusivo	No		
Presenza di parcheggi nelle vicinanze	Si		
Presenza di spazi speciali	No		
Stato di conservazione dell'immobile	Buono		
Proprietà immobiliare	Comunale	Gestione del servizio a cura di	Comunale
Foto			
			

Categoria	Verde pubblico e Sport	Servizio	Verde Regolato
Identificativo	30	Denominazione	Giardino Pubblico
Localizzazione	Via Cadorna - Via S. D'Acquisto		
Estratto aerofotogrammetrico		Stralcio ortofoto	
			
SF/ST	4.542 mq		
Presenza di parcheggi pert. di uso esclusivo	No		
Presenza di parcheggi nelle vicinanze	Si		
Presenza di spazi speciali	Si: aree attrezzate per giochi		
Stato di conservazione dell'immobile	Buono		
Proprietà immobiliare	Comunale	Gestione del servizio a cura di	Comunale
Foto			
			

Categoria	Verde pubblico e Sport	Servizio	Verde Regolato
Identificativo	31	Denominazione	Giardino
Localizzazione	Via Battaglia - Vicolo S.Simpliciano		
Estratto aerofotogrammetrico		Stralcio ortofoto	
			
SF/ST	1.567 mq		
Presenza di parcheggi pert. di uso esclusivo	Si		
Presenza di parcheggi nelle vicinanze	No		
Presenza di spazi speciali	No		
Stato di conservazione dell'immobile	Sufficiente		
Proprietà immobiliare	Comunale	Gestione del servizio a cura di	Comunale
Foto			
			

Categoria	Verde pubblico e Sport	Servizio	Verde Regolato
Identificativo	32	Denominazione	Giardino
Localizzazione	Basilica di Agliate		
Estratto aerofotogrammetrico		Stralcio ortofoto	
			
SF/ST	9.065 mq		
Presenza di parcheggi pert. di uso esclusivo	No		
Presenza di parcheggi nelle vicinanze	Si		
Presenza di spazi speciali	Si: aree attrezzate per giochi		
Stato di conservazione dell'immobile	Buono		
Proprietà immobiliare	Comunale	Gestione del servizio a cura di	Comunale
Foto			
			

Categoria	Verde pubblico e Sport	Servizio	Verde Regolato
Identificativo	33	Denominazione	Giardino Pubblico
Localizzazione	Via Montenero		
Estratto aerofotogrammetrico		Stralcio ortofoto	
			
SF/ST	3.849 mq		
Presenza di parcheggi pert. di uso esclusivo	Sì		
Presenza di parcheggi nelle vicinanze	No		
Presenza di spazi speciali	Sì: aree attrezzate per giochi		
Stato di conservazione dell'immobile	Buono		
Proprietà immobiliare	Comunale	Gestione del servizio a cura di	Comunale
Foto			
			

Categoria	Verde pubblico e Sport	Servizio	Verde Regolato
Identificativo	34	Denominazione	Giardino Pubblico
Localizzazione	Via Alta		
Estratto aerofotogrammetrico		Stralcio ortofoto	
			
SF/ST	5.588 mq		
Presenza di parcheggi pert. di uso esclusivo	Si		
Presenza di parcheggi nelle vicinanze	No		
Presenza di spazi speciali	No		
Stato di conservazione dell'immobile	Buono		
Proprietà immobiliare	Comunale	Gestione del servizio a cura di	Comunale
Foto			
			

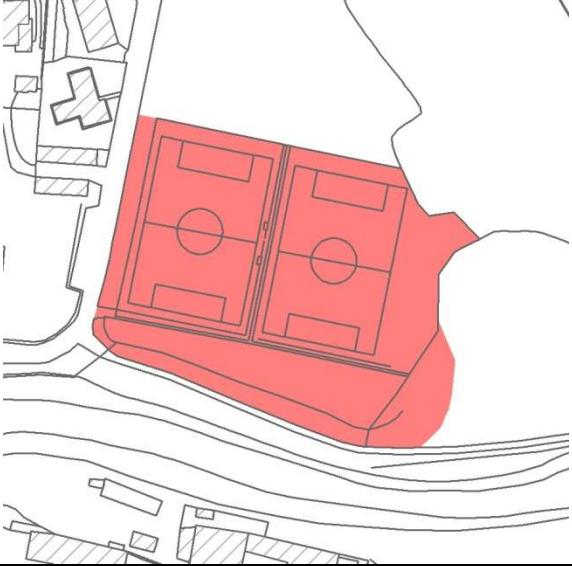


Categoria	Verde pubblico e Sport	Servizio	Verde Regolato
Identificativo	35	Denominazione	Giardino Pubblico
Localizzazione	Via Borgo S. Dazio		
Estratto aerofotogrammetrico		Stralcio ortofoto	
			
SF/ST	605 mq		
Presenza di parcheggi pert. di uso esclusivo	No		
Presenza di parcheggi nelle vicinanze	Si		
Presenza di spazi speciali	No		
Stato di conservazione dell'immobile	Sufficiente		
Proprietà immobiliare	Comunale	Gestione del servizio a cura di	Comunale
Foto			
			

Categoria	Verde pubblico e Sport	Servizio	Piazze e Camminamenti
Identificativo	01	Denominazione	Mons. Colombo
Localizzazione	Piazza Mons. Colombo		
Estratto aerofotogrammetrico		Stralcio ortofoto	
			
SF/ST	1.290 mq		
Presenza di parcheggi pert. di uso esclusivo	Si		
Presenza di parcheggi nelle vicinanze	No		
Presenza di spazi speciali	Si: edificio di culto adiacente		
Stato di conservazione dell'immobile	Buono		
Proprietà immobiliare	Comunale	Gestione del servizio a cura di	Comunale
Foto			
			

Categoria	Verde pubblico e Sport	Servizio	Piazze e Camminamenti
Identificativo	02	Denominazione	Piazza
Localizzazione	Via Cusani		
Estratto aerofotogrammetrico		Stralcio ortofoto	
			
SF/ST	1.446 mq		
Presenza di parcheggi pert. di uso esclusivo	Si		
Presenza di parcheggi nelle vicinanze	Si		
Presenza di spazi speciali	Si: edifici pubblici amministrativi		
Stato di conservazione dell'immobile	Buono		
Proprietà immobiliare	Comunale	Gestione del servizio a cura di	Comunale
Foto			
			

Categoria	Verde pubblico e Sport	Servizio	Piazze e Camminamenti
Identificativo	03	Denominazione	C. Battisti
Localizzazione	Piazza Cesare Battisti		
Estratto aerofotogrammetrico		Stralcio ortofoto	
			
SF/ST	1.097 mq		
Presenza di parcheggi pert. di uso esclusivo	Si		
Presenza di parcheggi nelle vicinanze	Si		
Presenza di spazi speciali	Si: edifici pubblici amministrativi		
Stato di conservazione dell'immobile	Sufficiente		
Proprietà immobiliare	Comunale	Gestione del servizio a cura di	Comunale
Foto			
			

Categoria	Verde pubblico e Sport	Servizio	Piazze e Camminamenti
Identificativo	04	Denominazione	IV Novembre
Localizzazione	Piazza IV Novembre		
Estratto aerofotogrammetrico		Stralcio ortofoto	
			
SF/ST	902 mq		
Presenza di parcheggi pert. di uso esclusivo	No		
Presenza di parcheggi nelle vicinanze	Sì (ma insufficienti)		
Presenza di spazi speciali	Sì: edifici di culto		
Stato di conservazione dell'immobile	Buono		
Proprietà immobiliare	Comunale	Gestione del servizio a cura di	Comunale
Foto			
			

Categoria	Verde pubblico e Sport	Servizio	Verde per la pratica sportiva
Identificativo	01	Denominazione	Campo sportivo
Localizzazione	Via Giovanni Pascoli		
Estratto aerofotogrammetrico		Stralcio ortofoto	
			
SF/ST	11.036 mq		
Presenza di parcheggi pert. di uso esclusivo	No		
Presenza di parcheggi nelle vicinanze	Si		
Presenza di spazi speciali	No		
Stato di conservazione dell'immobile	Insufficiente		
Proprietà immobiliare	Comunale	Gestione del servizio a cura di	Comunale
Foto			
			

Categoria	Verde pubblico e Sport	Servizio	Verde per la pratica sportiva
Identificativo	02	Denominazione	Campo sportivo
Localizzazione	Via Marengo		
Estratto aerofotogrammetrico		Stralcio ortofoto	
			
SF/ST	6.831 mq		
Presenza di parcheggi pert. di uso esclusivo	Si		
Presenza di parcheggi nelle vicinanze	No		
Presenza di spazi speciali	No		
Stato di conservazione dell'immobile	Buono		
Proprietà immobiliare	Comunale	Gestione del servizio a cura di	Comunale
Foto			
			

Categoria	Verde pubblico e Sport	Servizio	Verde per la pratica sportiva
Identificativo	03	Denominazione	Campo sportivo
Localizzazione	Via Giotto - Via C. Colombo		
Estratto aerofotogrammetrico		Stralcio ortofoto	
			
SF/ST	9.768 mq		
Presenza di parcheggi pert. di uso esclusivo	Si		
Presenza di parcheggi nelle vicinanze	No		
Presenza di spazi speciali	Si: aree attrezzate per giochi e sport		
Stato di conservazione dell'immobile	Buono		
Proprietà immobiliare	Comunale	Gestione del servizio a cura di	Comunale
Foto			
			