


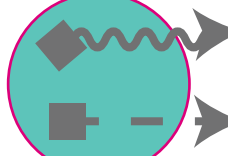









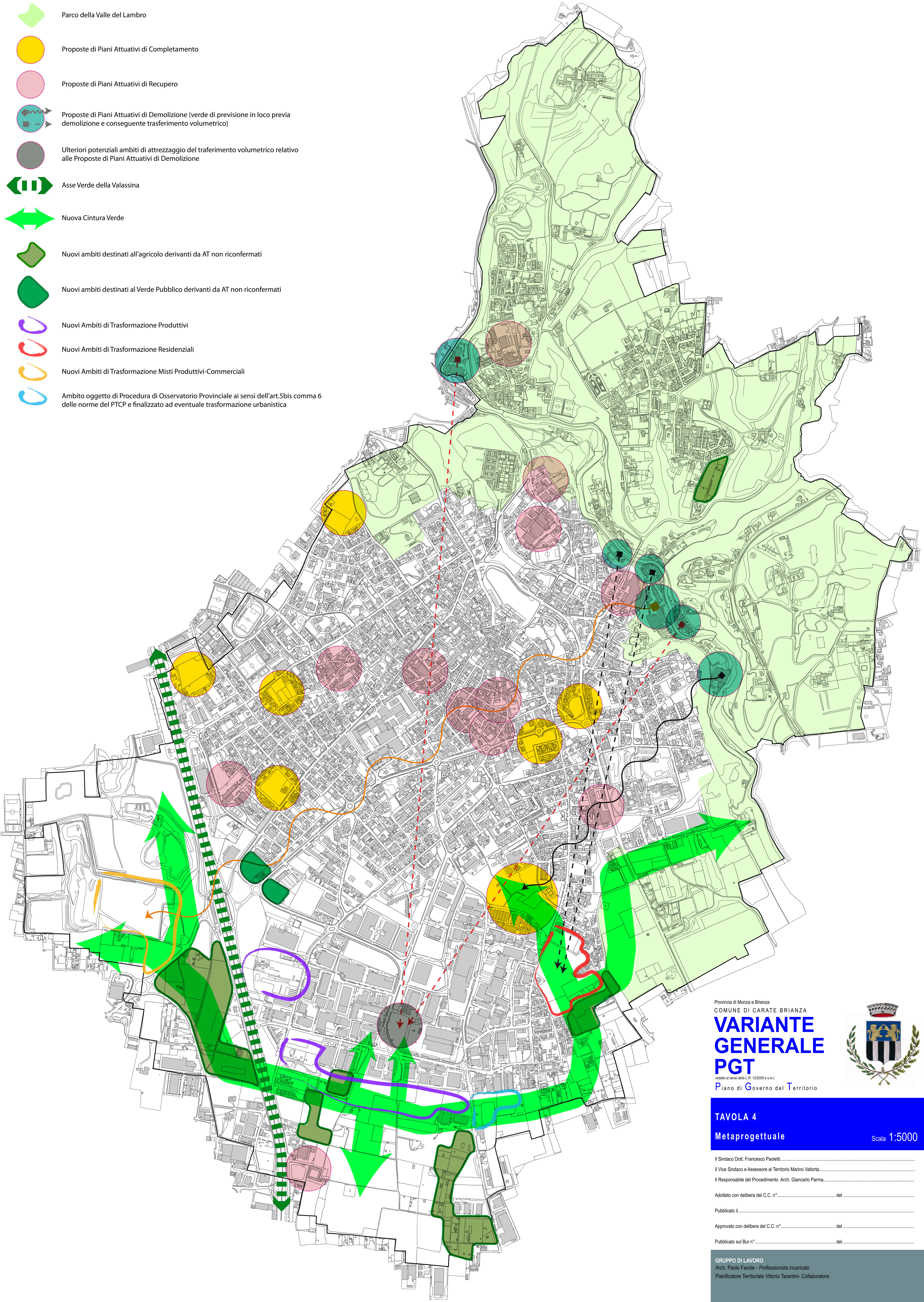


LEGENDA

-  Parco della Valle del Lambro
-  Proposte di Piani Attuativi di Completamento
-  Proposte di Piani Attuativi di Recupero
-  Proposte di Piani Attuativi di Demolizione (verde di previsione in loco previa demolizione e conseguente trasferimento volumetrico)
-  Ulteriori potenziali ambiti di attrezzaggio del traferimento volumetrico relativo alle Proposte di Piani Attuativi di Demolizione
-  Asse Verde della Valassina
-  Nuova Cintura Verde
-  Nuovi ambiti destinati all'agricolo derivanti da AT non riconfermati
-  Nuovi ambiti destinati al Verde Pubblico derivanti da AT non riconfermati
-  Nuovi Ambiti di Trasformazione Produttivi
-  Nuovi Ambiti di Trasformazione Residenziali
-  Nuovi Ambiti di Trasformazione Misti Produttivi-Comerciali
-  Ambito oggetto di Procedura di Osservatorio Provinciale ai sensi dell'art.5bis comma 6 delle norme del PTC e finalizzato ad eventuale trasformazione urbanistica



Provincia di Monza e Brianza
 COMUNE DI CARATE BRIANZA
**VARIANTE
 GENERALE
 PGT**
redatto ai sensi della L.R. 12/2005 e s.m.i.
 Piano di Governo del Territorio



TAVOLA 4
Metaprogettuale Scala 1:5000

Il Sindaco Dott. Francesco Paoletti.....
 Il Vice Sindaco e Assessore al Territorio Marino Valtorta.....
 Il Responsabile del Procedimento Arch. Giancarlo Parma.....
 Adottato con delibera del C.C. n°..... del.....
 Pubblicato il.....
 Approvato con delibera del C.C. n°..... del.....
 Pubblicato sul Bur n°..... del.....

GRUPPO DI LAVORO
 Arch. Paolo Favole - Professionista incaricato
 Pianificatore Territoriale Vittorio Tarantini- Collaboratore